

CITTA' DI CERVIA

Provincia di Ravenna

Settore Urbanistica e Politiche Ambientali

PIANO PARTICOLAREGGIATO DI INIZIATIVA PUBBLICA PER LA RIQUALIFICAZIONE DI UN'AREA PUBBLICA IN LOCALITA' "MALVA NORD" A CERVIA - SCHEDA E4

Tavola

2

Stato di fatto:

Inquadramento territoriale
Stralcio catastale, di P.R.G. e C.T.R.

scala 1:2000 - 1:5000

Aprile 2008

Progettisti:

arch. Michele Casadei Coordinatore
arch. Stefano Bottari

Servizio Urbanistica

geom. Gianluca Magnani
arch. Cristina Farnedi
geom. Elena Taffagli

L'Assessore all'Urbanistica

Nevio Salimbeni

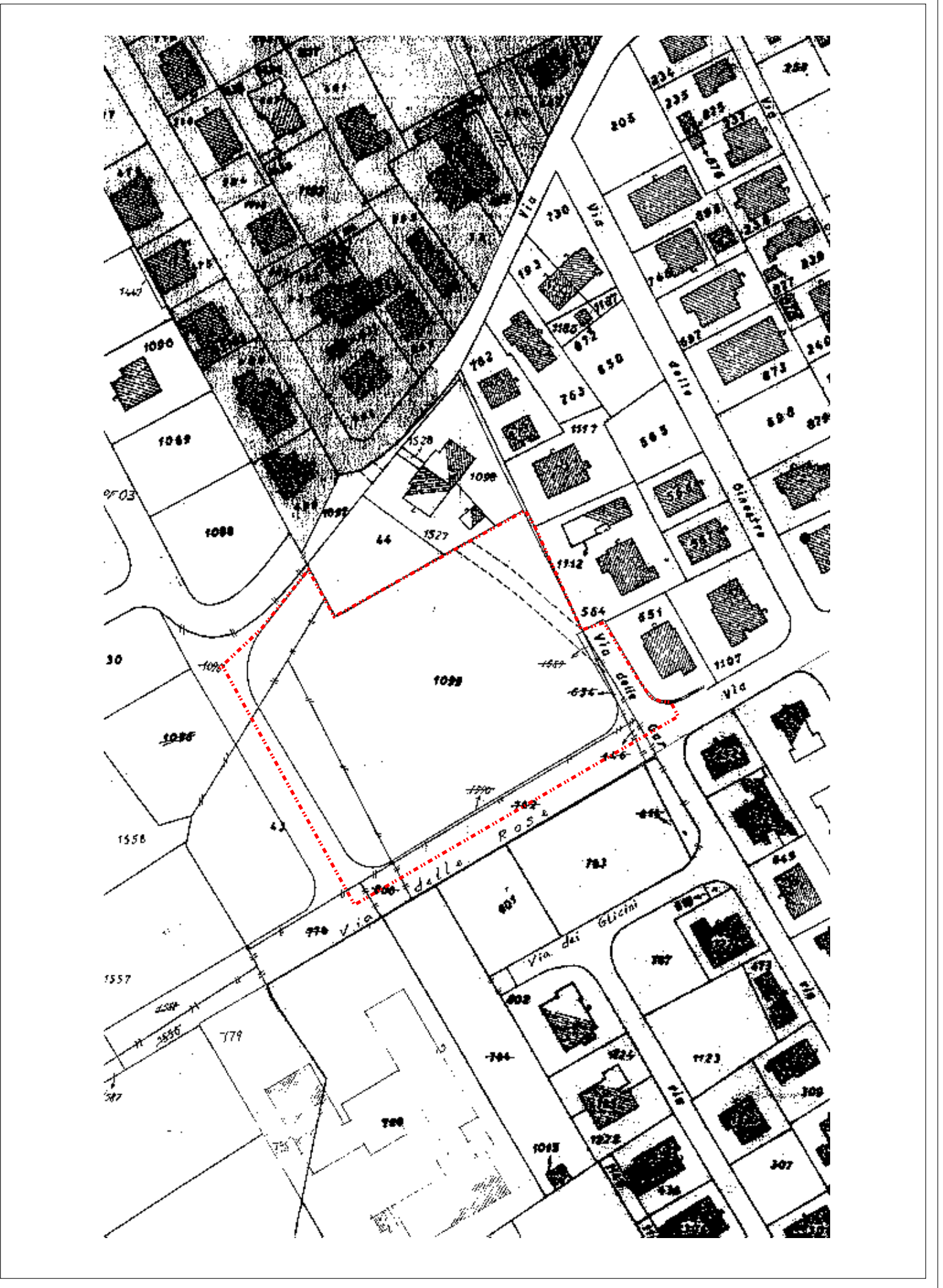
Il Sindaco

Roberto Zoffoli

Planimetria catastale

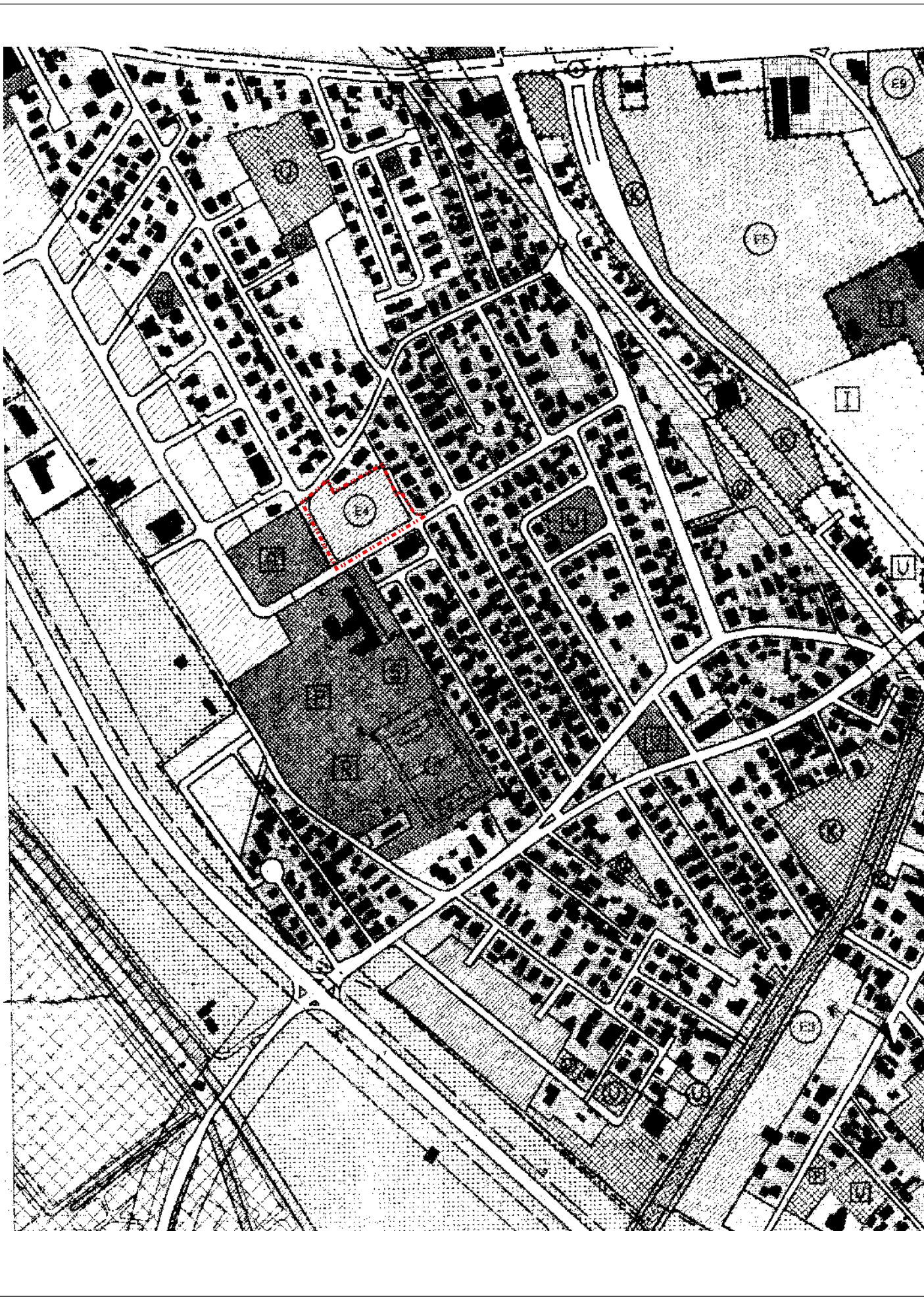
scala 1:2000

Foglio 33 - Mappali 654-1099



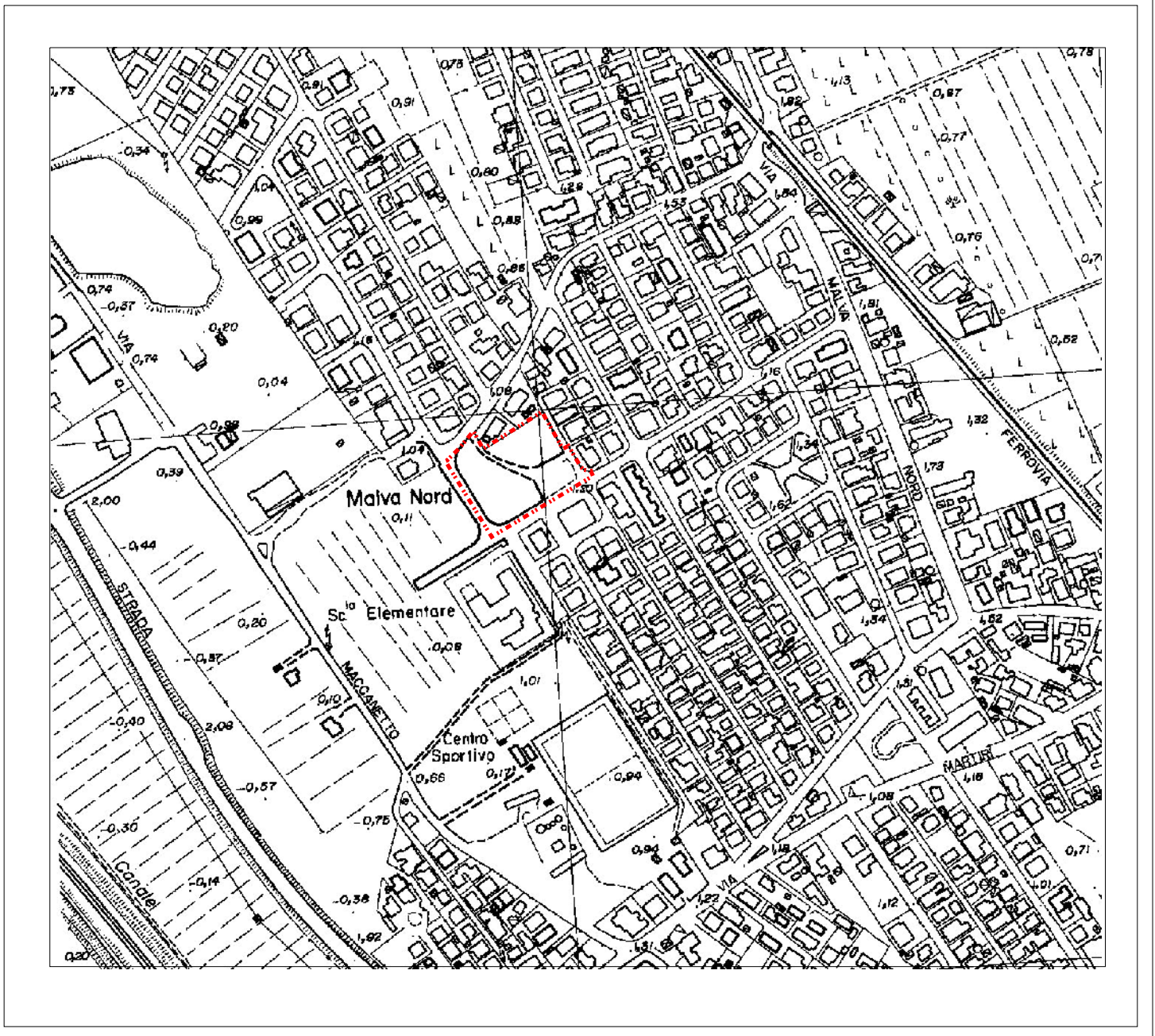
Stralcio P.R.G.

scala 1:5000



Stralcio C.T.R.

scala 1:5000



Dati di P.R.G.

AREA DEL COMPARTO mq 7.080 ca.
AREA DA CEDERE AL COMUNE mq 4.720 ca.
AREA DI PERTINENZA DELL'EDILIZIA PRIVATA mq 2.360 ca.
CARICO INSEDIATIVO mc 3.540 ca.

tabella ART. 32, l. 5.

Gf	Cp	It	If	Hr	Re	Ro	Pp
	mc/mq	mc/mq	mc/mq	m	%	%	mq ogni m 3
IV	1	0,50	1,50	11,20	30	36	1 ogni 10
IIIa	0,80	0,40	1,50	11,20	20	30	1 ogni 3
IIIc	0,80	0,40	1,50	11,20	20	30	1 ogni 5

Distanze cfr. Il precedente art. 5.6.