



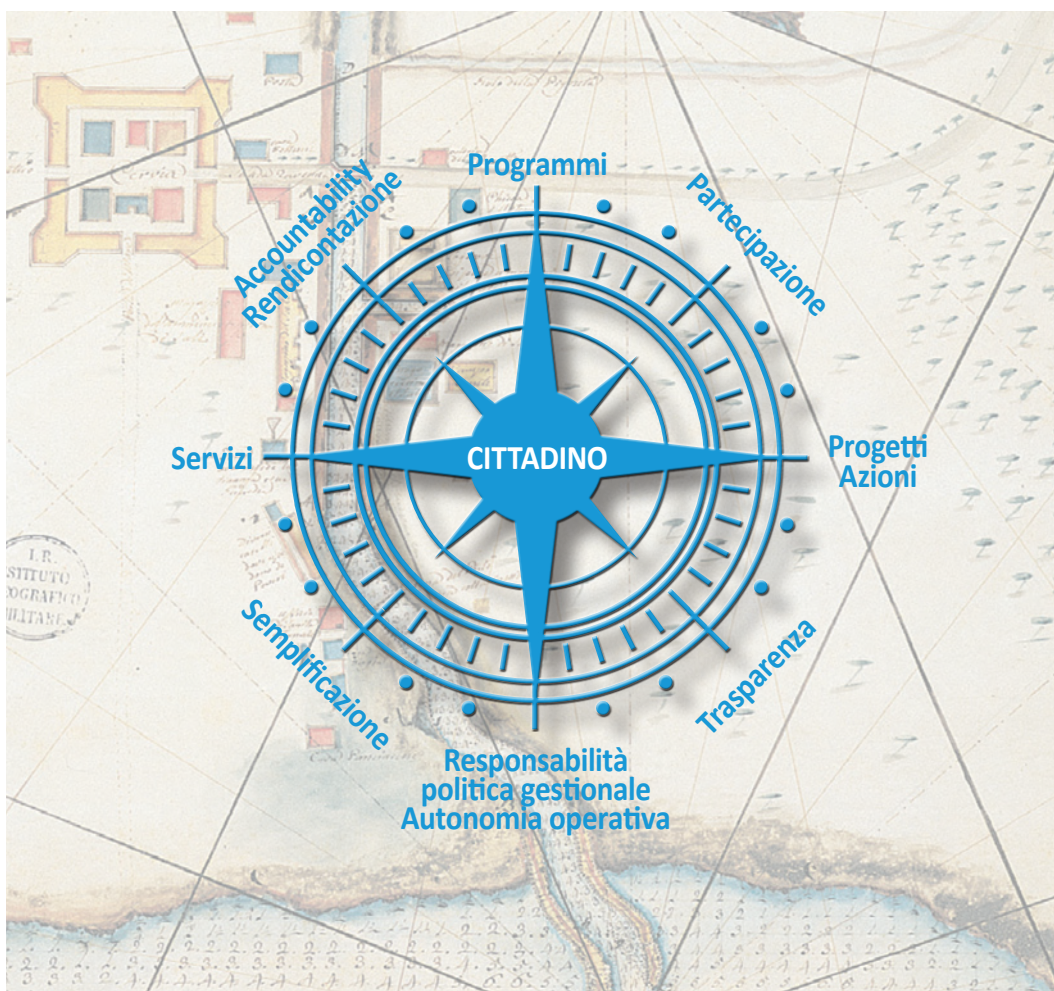
Comune di Cervia  
Bilancio Sociale di Sostenibilità  
2010



La missione e i valori	p. 3
Chi siamo. Dove stiamo andando	5
<b>1. Sostenibilità</b>	19
<b>2. Solidarietà</b>	48
<b>3. Sicurezza</b>	53
<b>4. Sviluppo</b>	63
Certificazioni e riconoscimenti	81



La missione e i valori



**Dove vuole andare Cervia**  
**Il processo della Pianificazione Strategica, Ruolo dei sistemi di Programmazione e Controllo**

**Vision:** lo scenario futuro


Continuare ad essere la città migliore dove vivere, lavorare, divertirsi

**Mission:** un rinnovato patto per la qualità e lo sviluppo

- Aumentare costantemente la qualità della vita, il benessere, la sicurezza
- Progettare il futuro innovando, nella valorizzazione della propria identità, per lo sviluppo economico, sociale, turistico
- Rispettare l'ambiente e la biodiversità
- Affermare la responsabilità, il rispetto delle idee, delle regole, delle diversità in un sistema di norme condiviso

**I valori:** riflettono la cultura dell'ente ed informano i comportamenti delle persone che vi operano

- Pace, Solidarietà, Cooperazione internazionale
- Democrazia, Coesione sociale, Laicità, Antifascismo
- Informazione, Trasparenza, Imparzialità, Coerenza, Rendicontazione dell'azione amministrativa
- Partecipazione, Sussidiarietà nelle sinergie pubbliche-private
- Orgoglio di appartenenza, Salvaguardia dell'identità, nella strategia dello sviluppo
- Rispetto e valorizzazione dell'ecosistema e della biodiversità



Chi siamo. Dove stiamo andando



## La struttura politico-amministrativa Chi governa

### Il Sindaco

**Roberto Zoffoli** - Sono di sua diretta competenza: relazioni internazionali, comunicazione, concertazione, organizzazione generale, porto, innovazione tecnologica e informatica, semplificazione amministrativa, identità e tradizioni, edilizia privata, Cervia città dei bambini.



### La Giunta

La Giunta di Cervia si è insediata nel Giugno 2009; collabora con il Sindaco nel governo del Comune.

**Roberto Amaducci** - Vice Sindaco e Assessore al bilancio e programmazione finanziaria, società partecipate, gestione e valorizzazione del patrimonio, attuazione del programma e controllo di gestione.

**Mariano Dellachiesa** (fino al 15 giugno 2010) - Assessore allo sviluppo economico, produttivo e occupazionale, politiche e sicurezza del lavoro, edilizia privata, trasporti, pace e cooperazione internazionale.

**Luca Coffari** (dal 13 ottobre 2010) - Assessore allo sviluppo economico, produttivo e occupazionale, politiche e sicurezza del lavoro, saline, trasporti, pace e cooperazione internazionale.

**Gianni Grandu** - Assessore ai lavori pubblici e manutenzione urbana, arredo e decoro della città, viabilità, protezione civile, politiche della legalità, della sicurezza urbana e stradale, polizia municipale, decentramento amministrativo e partecipazione.

**Nevio Salimbeni** - Assessore alle politiche di promozione ambientale, sistemi di qualità e certificazione ambientale, politiche energetiche e di salvaguardia del clima, politiche comunitarie e coordinamento finanziamenti e programmi Unione europea, politiche turistiche e marketing territoriale, coordinamento immagine ed eventi, demanio marittimo.

**Alberto Donati** - Assessore alla cultura, sport e tempo libero, rapporti con il volontariato, valorizzazione e formazione delle risorse umane.

**Fabiola Gardelli** - Assessore ai servizi socio-assistenziali e socio-sanitari, programmazione urbanistica, valorizzazione delle frazioni, pianificazione attuativa, politiche della casa, politiche della famiglia, pari opportunità.

**Marco Zatti** - Assessore agli affari generali, servizi educativi e scolastici, immigrazione, politiche per l'integrazione, formazione interculturale, affari legali, politiche giovanili.

**Riccardo Todoli** - Delegato del Sindaco. Sovrintende all'elaborazione e alla realizzazione di progetti specifici in materia di verde, parchi, giardini, pinete e manifestazione "Cervia Città Giardino".

**Elena Alessandrini** - Consigliere delegato per le politiche sanitarie ed i rapporti con l'Asl.

I lavori della Giunta	2004	2005	2006	2007	2008	2009	2010
N. sedute	53	57	62	62	59	59	64
N. deliberazioni emanate	514	541	359	304	313	316	241

### Il Consiglio (composizione al 31/12/2009)

La seduta di insediamento del Consiglio Comunale si è tenuta in data 30/06/2009. Si compone di 20 membri oltre al Sindaco:

#### Presidente

**Ercole Massari** - Gruppo del PD

#### Gruppo di Rifondazione Comunista

**Zamagna Daniele** (Capogruppo)

#### Gruppo del Partito Democratico

**Alessandrini Elena**

**Brandolini Marco Aurelio**

**Casadei Valeria**

**Cenci Antonina**

**De Cesari Loris**

**DeLorenzi Enrico**

**De Pascale Michele**

**Lucchi Michela**

**Zavatta Cesare** (Capogruppo)

#### Gruppo dell'Italia dei Valori

**Bosi Gianni** (Capogruppo)

#### Gruppo del Popolo della Libertà

**Coatti Alessandra**

**Mazzolani Massimo** (Capogruppo)

**Salomoni Gianluca**

**Savelli Paolo**

**Trebbi Stefano**

(Vicepresidente del Consiglio Comunale)

#### Gruppo del Partito Repubblicano

**Cappelli Giancarlo** (Capogruppo)

**Fantini Moraldo**

#### Gruppo della Lega Nord

**Nori Luigi** (Capogruppo)

—

I lavori del Consiglio	2004	2005	2006	2007	2008	2009	2010
N. sedute	19	17	14	21	20	17	12
N. deliberazioni emanate	94	95	69	90	90	93	88
Interpellanze e interrogazioni a risposta scritta	19	59	49	34	42	74	92
Ordini del giorno presentati	10	11	3	8	7	9	18

### Le Commissioni Consiliari

**1ª Commissione** - Diritti dei Cittadini e partecipazione, Personale e organizzazione dei servizi, Affari Generali, Polizia Municipale.

**2ª Commissione** - Bilancio e programmazione, Patrimonio, Tributi, Turismo, Interventi economici, Porto.

**3ª Commissione** - Lavori pubblici, Tutela ambiente, Pinete, Parchi e giardini, Pianificazione territoriale, Edilizia privata, Viabilità, Traffico e Trasporti, Saline.

**4ª Commissione** - Cultura, Sport, Tempo libero, Giovani, Pari opportunità, Pubblica istruzione, Servizi sociali e sanitari.

**Commissione Urbanistica** (Commissione speciale) - Varianti al Piano Regolatore Generale e strumenti urbanistici attuativi.

**Commissione per Assegnazione delle Aree PEEP**

I lavori delle Commissioni Consiliari	2004*	2005	2006	2007	2008	2009 <sup>A</sup>	2009 <sup>B</sup>	2010
N. sedute 1 <sup>a</sup> Commissione	3	5	9	11	6	6	5	11
N. sedute 2 <sup>a</sup> Commissione	7	13	13	22	24	7	7	12
N. sedute 3 <sup>a</sup> Commissione	5	9	6	13	6	7	3	8
N. sedute 4 <sup>a</sup> Commissione	3	10	8	10	13	5	5	4
N. sedute Comm. Urbanistica	-	3 **	6	8	11	3	5	8
N. sedute Commissione Peep	-	-	1 ***	3	3	-	-	-

(A) pre-elezioni (B) post-elezioni (\*) il dato riportato si riferisce al periodo Luglio-Dicembre  
(\*\*) istituita in modo permanente dal 15/07/2005 (\*\*\*) istituita dal 25/09/2006

### La popolazione cervese





Nel **Bilancio sociale di sostenibilità di mandato 2004-2009** l'analisi e il riepilogo dello scenario, chi siamo, analisi del territorio e dell'economia cervese.





Il secondo mandato 2009-2014 e il Piano Strategico



La città di Cervia deve continuare ad essere meta di turismo internazionale, caratterizzata da forte coesione sociale. Tutto ciò è fattibile salvaguardando l'identità, valorizzando gli elementi della tradizione e della cultura.

Il secondo programma di governo per il futuro di Cervia propone un rinnovato patto per la qualità con alla base un'idea di crescita che unisce qualità e sviluppo.

**4 S: Sostenibilità, Solidarietà, Sicurezza, Sviluppo** sono i binari delle politiche avviate e di quelle dei prossimi anni. I programmi, i progetti e le azioni da realizzare avvengono in coerenza con la lettura delle esigenze dei cittadini e con le disponibilità finanziarie dell'Ente in continuità con gli interventi degli scorsi anni.

Il 2010 ha visto l'avvio dei lavori della costruzione del Piano Strategico del territorio cervese, un percorso di pianificazione strategica fondato su un processo partecipato, con metodologie e regole condivise e con garanzia di pari dignità tra i vari "attori" ammessi ai tavoli di discussione.

L'obiettivo sfidante è giungere ad una visione unitaria, integrata e trasversale delle politiche individuate come prioritarie per il futuro del territorio cervese, condivisa con i "Dirigenti" del nostro territorio, cioè tutti i portatori di valori, di bisogni, di aspettative che possono dare un contributo reale al progetto, comprendendone la portata e decidendo di collaborare attivamente alla sua concretizzazione. Ci si riferisce in particolare agli operatori economici, alla società civile organizzata, ai partner pubblici, alle risorse professionali e ai cittadini tutti. Solo con il contributo di tutti si getteranno le basi per una vera alleanza operativa.

L'Amministrazione comunale si propone alla propria comunità nel ruolo di cabina di regia dell'intero processo di pianificazione strategica; a tale scopo è stata istituita l'Unità interna di Coordinamento,

guidata dal Direttore Generale con la supervisione tecnico-scientifica del Prof. Luca Mazzara, Associato Confermato di Economia aziendale e docente di Economia delle aziende e delle amministrazioni pubbliche, Facoltà di Economia, sede di Forlì e Direttore del Master in City Management e del Corso di Alta Formazione in Pianificazione e controllo strategico degli enti locali.

Si prevede la conclusione del Piano entro i primi mesi del 2013, in modo tale che l'intero processo, data l'importanza e la delicatezza delle tematiche trattate, non risenta di particolari eventi politici.

La prima fase di "ascolto e diagnosi" ha coinvolto le realtà del nostro territorio.

Il progetto è stato, infatti, presentato alla Conferenza dei Capigruppo, al Tavolo di Concertazione e alla Consulta del Volontariato ed ha registrato consensi tali da essere proposto il 29 Aprile 2010 al Consiglio Comunale.

Sull'onda dell'entusiasmo comune e della più ampia disponibilità, da tutti espressa con convinzione, si è forgiato un marchio ed un nome con i quali battezzare questo progetto: **CerviaPiù**. Grazie a questo profondo lavoro di confronto e di condivisione, domani Cervia sarà sicuramente più efficiente, più moderna, più bella, "più Cervia" sia per i cervesi, sia per i turisti.

È nato il sito del progetto, consultabile all'indirizzo [www.pianostrategico.comunecervia.it](http://www.pianostrategico.comunecervia.it), in cui è possibile reperire tutte le informazioni e i documenti che verranno prodotti durante le fasi della pianificazione strategica.

A partire dal mese di Luglio 2010 sono stati condotti i colloqui individuali con i vari componenti del Tavolo di Concertazione, con la Consulta Agricola, con varie Associazioni di categoria che non fanno parte del Tavolo, con la Cooperativa Bagnini di Cervia, con l'Arcidiocesi di Ravenna e Cervia. Nei primi mesi del 2011 sono proseguiti gli incontri con i rappresentanti dei Consigli di Zona, con gli iscritti all'Ordine degli Ingegneri, all'Ordine degli Architetti e al Collegio dei Geometri e con i Dirigenti Scolastici.

Al fine di conoscere concretamente le idee, le esigenze, le aspettative di coloro che "vivono" il territorio e per poter individuare valori condivisi, i punti di forza e di criticità, le opportunità da cogliere, le minacce da temere, le priorità su cui intervenire, è stato predisposto un questionario che aiuta a condurre a sintesi in maniera omogenea i principali temi sui quali aprire dibattiti successivi.

Il questionario è stato somministrato a tutti coloro che sono stati incontrati frontalmente ed è disponibile a tutti **on-line sul sito del Piano Strategico**.



L'evento di presentazione del progetto "**CerviaPiù, la città del futuro**", tenutosi il 3 dicembre 2010 al Centro Congressi, ha rappresentato un momento di sensibilizzazione della città e di approfondimento sul progetto offrendo il confronto delle esperienze di partecipazione attiva avviate da altre città italiane e straniere.

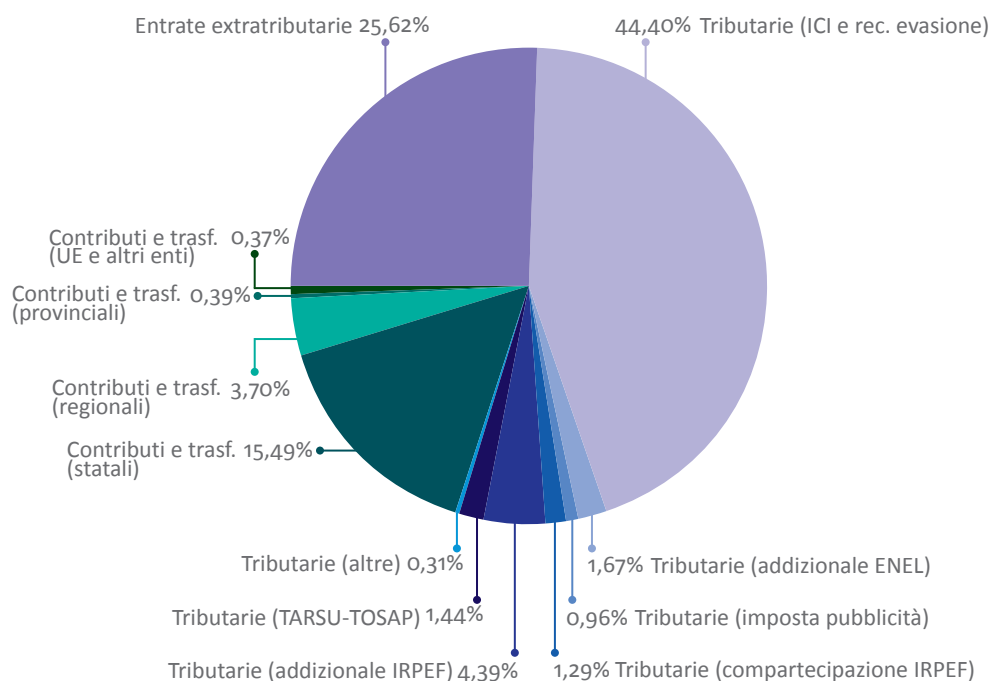
La **fase di ascolto e di diagnosi** si chiuderà nel 2011; l'analisi di tutti i dati e delle informazioni raccolte tramite i questionari ed il Documento di Diagnosi in corso di predisposizione costituiranno la base di partenza per la discussione di possibili azioni e scenari futuri nella successiva **fase di Proposta**.



## I nostri soldi

### Totale Entrate correnti (€)

2004	2005	2006	2007	2008	2009	2010
26.255.303,13	26.768.270,61	26.797.764,33	28.576.719,91	30.295.034,47	31.947.850,91	33.057.270,65



Entrata corrente - tipologia	2010 (€)	%
Tributarie (ICI e rec. evasione)	14.676.027,78	44,40
Tributarie (addizionale ENEL)	552.281,09	1,67
Tributarie (imposta pubblica)	316.186,37	0,96
Tributarie (compartecipazione IRPEF)	425.212,80	1,29
Tributarie (addizionale IRPEF)	1.450.000,00	4,39
Tributarie (TARSU-TOSAP)	474.472,89	1,44
Tributarie (altre)	101.609,01	0,31
<b>A. Totale tributarie</b>	<b>17.995.789,94</b>	<b>54,44</b>
Contributi e trasf. (statali)	5.120.107,25	15,49
Contributi e trasf. (regionali)	1.222.837,32	3,70
Contributi e trasf. (provinciali)	127.888,58	0,39
Contributi e trasf. (UE e altri enti)	122.281,54	36,99
<b>B. Totale contributi e trasferimenti</b>	<b>6.593.114,69</b>	<b>19,94</b>
<b>C. Totale extratributarie</b>	<b>8.468.366,02</b>	<b>25,62</b>
<b>Totale entrata corrente (A+B+C)</b>	<b>33.057.270,65</b>	<b>100,00</b>
<b>Utilizzo OO.UU. per finanziare la spesa corrente</b>	<b>1.018.600,00</b>	<b>3,08</b>

Le entrate correnti sono quelle ordinarie ovvero quelle che si generano tendenzialmente ogni anno. Derivano dai tributi (ad es. l'ICI, la tassa sull'occupazione di suolo pubblico, l'imposta sulla pubblicità, l'addizionale comunale all'IRPEF), dai contributi ordinari di altri Enti Pubblici quali Stato, Regione o Provincia e da proventi di varia natura come le contravvenzioni al Codice della Strada, proventi da parcheggi, da affitti attivi, da erogazione di servizi quali ad esempio la refezione scolastica, dividendi da società partecipate, da diritti di segreteria, ecc.

L'aumentato gettito, soprattutto dal 2007 ad oggi, è dovuto ad un incremento del recupero evasione dei tributi comunali, al maggior gettito ICI sulle seconde case e sui terreni edificabili connesso ad un allargamento della base imponibile a parità di aliquota d'imposta, all'introduzione dei parcheggi a pagamento, all'aumento dell'addizionale comunale all'Irpef, alla valorizzazione dei beni patrimoniali con nuovi contratti di affitto più remunerativi per l'Ente.

#### Ulteriori poste di entrata utilizzate per il finanziamento della spesa corrente (€)

2004	2005	2006	2007	2008	2009	2010
<b>Avanzo</b>						
925.423,71	948.749,37	1.339.497,00	1.162.467,25	845.283,95	448.887,20	979.984,75
<b>Oneri di urbanizzazione</b>						
2.918.891,98	2.758.748,91	2.071.883,46	2.176.014,87	2.870.872,90	2.610.894,72	1.018.600,00

L'Avanzo è il risultato positivo della gestione finanziaria e amministrativa dell'Ente inteso come differenza positiva tra entrate e spese registrate a consuntivo.

La quota di avanzo utilizzata a finanziamento della spesa corrente è strettamente collegata all'eventuale copertura di debiti da sentenze giudiziarie impreviste e alla creazione di fondi a copertura di crediti dell'Ente di dubbia riscossione.

Gli Oneri di Urbanizzazione sono entrate di natura straordinaria, ma ricorrente, che derivano dal rilascio di concessioni edilizie e possono essere utilizzate in parte per la copertura della spesa corrente. La riduzione dal 2009 al 2010 va vista come fenomeno virtuoso perché significa destinare tali somme ad investimenti durevoli sul territorio.

#### Totale Spese correnti (€)

2004	2005	2006	2007	2008	2009	2010
26.604.329,76	27.226.433,34	27.148.014,56	28.531.732,36	30.589.951,94	31.669.738,13	31.314.492,26

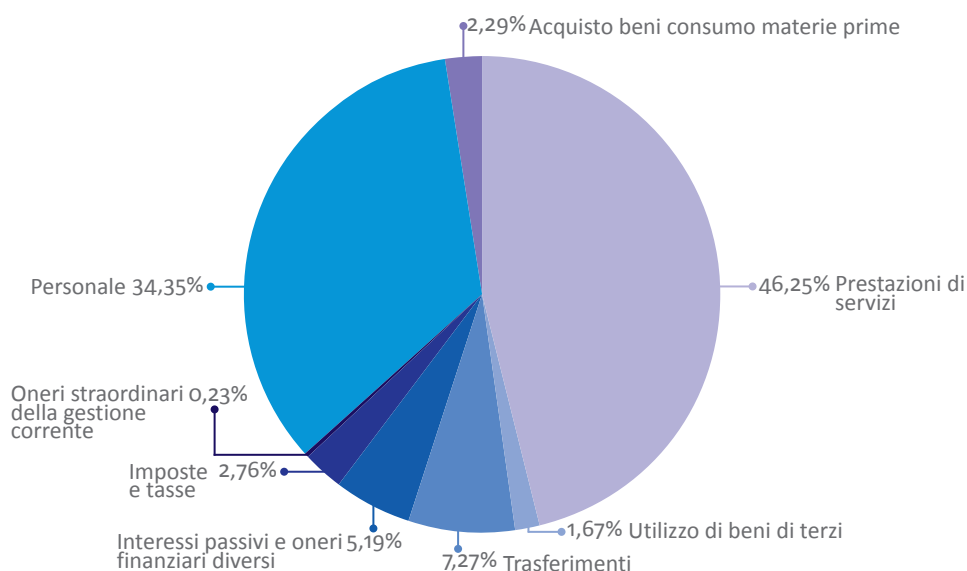
Le spese correnti sono le spese ordinarie ovvero quelle che l'Ente sostiene ogni anno per lo svolgimento della propria attività istituzionale e per l'erogazione dei servizi alla comunità.

Le più corpose sono la spesa per l'erogazione dei servizi (es: educativi, alla persona e agli anziani), per la manutenzione ordinaria del patrimonio comunale, per la concessione di contributi, per il pagamento degli stipendi del personale dipendente, delle utenze, degli affitti passivi, delle imposte, degli interessi passivi sui mutui. L'aumento delle spese fino al 2009 è connesso prevalentemente al fisiologico incremento delle spese di personale per l'adeguamento contrattuale e alle spese relative alla viabilità, e a quelle collegate alla funzione sociale di supporto ai servizi alla persona e agli anziani.

### Spese per indebitamento (€)

	2004	2005	2006	2007	2008	2009	2010
<b>Interessi passivi</b>	1.589.445,27	1.492.687,97	1.625.590,42	1.763.753,83	1.857.434,11	1.809.920,76	1.624.146,67
<b>Quota capitale</b>	2.561.771,28	2.507.597,58	2.344.992,96	2.889.279,24	2.369.498,56	2.570.561,59	2.518.388,30
<b>Totale</b>	<b>4.151.216,55</b>	<b>4.000.285,55</b>	<b>3.970.583,38</b>	<b>4.653.033,07</b>	<b>4.226.932,67</b>	<b>4.380.482,35</b>	<b>4.142.534,97</b>

La voce è rappresentata dalla rata di ammortamento dei mutui e dei prestiti ottenuti per il finanziamento degli investimenti. La spesa è e sarà destinata a ridursi progressivamente per i vincoli normativi imposti in materia di Patto di Stabilità Europeo.



Spesa corrente - tipologia/intervento	2010 (€)	%
Personale	10.755.140,75	34,35
Acquisto beni di consumo materie prime	716.964,81	2,29
Prestazioni di servizi	14.483.331,02	46,25
Utilizzo di beni di terzi	521.937,24	1,67
Trasferimenti	2.276.145,71	7,27
Interessi passivi e oneri finanziari diversi	1.624.146,67	5,19
Imposte e tasse	864.604,83	2,76
Oneri straordinari della gestione corrente	72.221,23	0,23
<b>Totale</b>	<b>31.314.492,26</b>	<b>100</b>

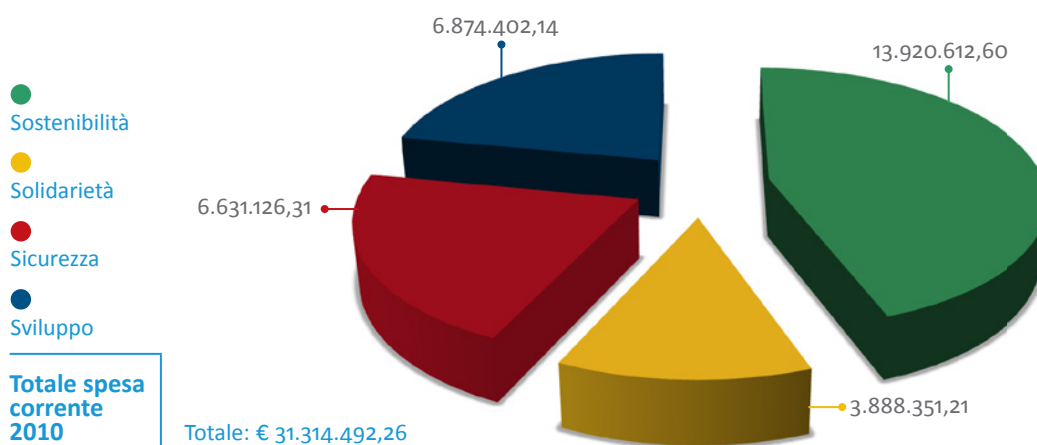
### Andamento spesa corrente - tipologia/intervento (serie storica) (€)

	2004	2005	2006	2007	2008	2009
<b>Personale</b>	10.188.871,68	10.527.839,63	10.608.477,21	10.350.361,48	10.396.715,00	10.772.828,04
<b>Beni di consumo, materie prime</b>	833.531,69	925.438,70	887.532,60	817.269,18	789.901,85	737.386,81
<b>Prestazioni di servizi</b>	9.783.913,11	10.097.598,95	8.650.275,93	11.696.458,43	12.729.330,27	13.337.120,10
<b>Utilizzo di beni di terzi</b>	435.878,33	427.364,74	392.871,68	379.123,31	325.110,27	362.310,69
<b>Trasferimenti</b>	3.023.928,46	3.007.972,77	4.195.242,95	2.680.441,05	3.210.689,92	3.611.472,36
<b>Interessi passivi, oneri finanziari</b>	1.589.445,27	1.492.687,97	1.625.590,42	1.763.753,83	1.857.434,11	1.809.920,76
<b>Imposte e tasse</b>	748.761,22	747.530,58	788.023,77	814.599,48	904.640,74	1.038.699,37
<b>Oneri gestione corrente</b>	0	0	0	29.725,60	376.129,78	0
<b>Totale</b>	<b>26.604.329,76</b>	<b>27.226.433,34</b>	<b>27.148.014,56</b>	<b>28.531.732,36</b>	<b>30.589.951,94</b>	<b>31.669.738,13</b>

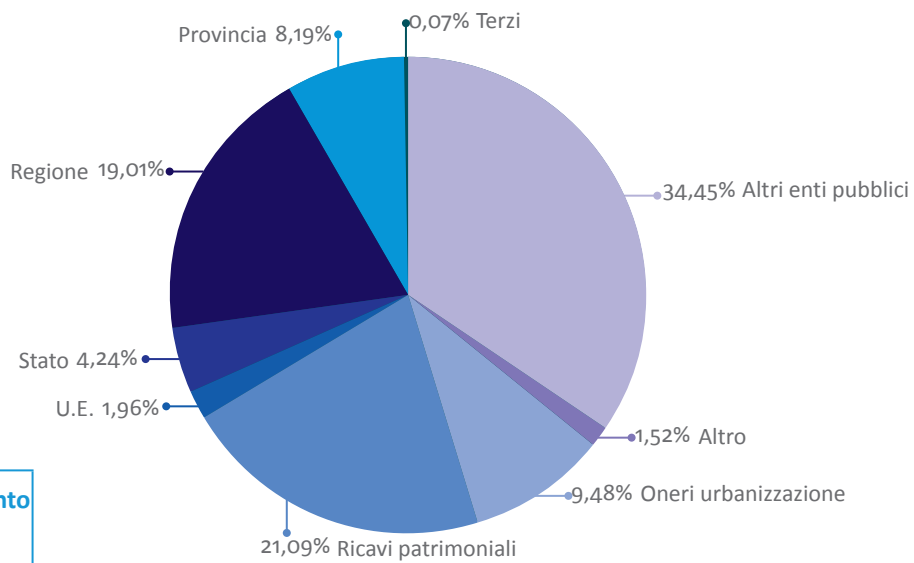
### Incidenza delle spese per il personale rispetto alla spesa corrente

	2004	2005	2006	2007	2008	2009	2010
<b>%</b>	38,52	39,09	39,77	36,72	33,99	34,01	34,35
<b>(€)</b>	10.249.164,72	10.641.661,63	10.796.857,76	10.477.328,04	10.396.715,00	10.772.828,04	10.755.140,75

La spesa del personale, connessa alla retribuzione lorda del personale dipendente a tempo indeterminato e determinato, evidenzia una riduzione dal 2006 e un suo congelamento negli anni successivi, in virtù delle politiche di contenimento attuate dall'Amministrazione.



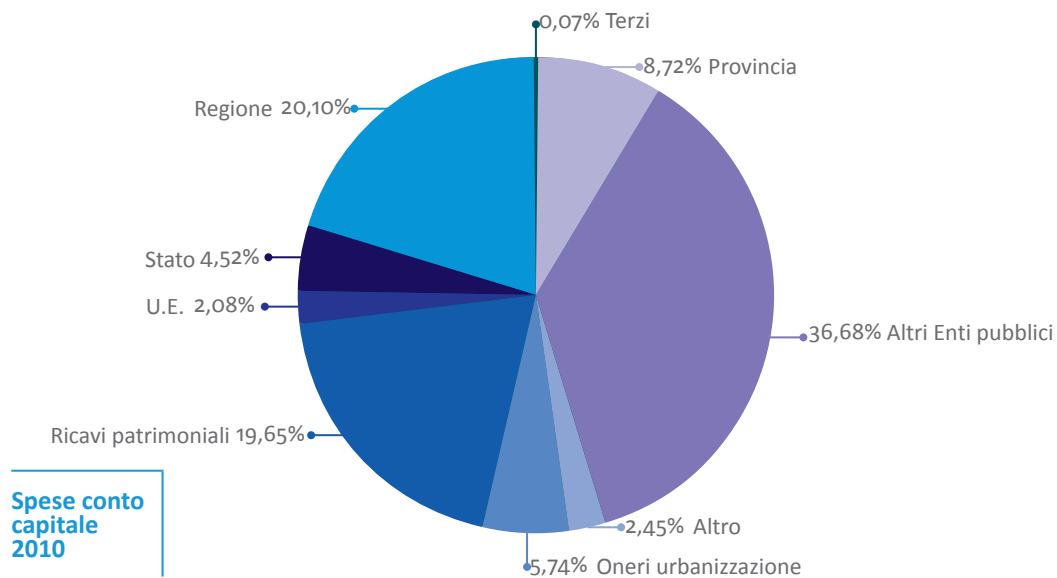
**Entrate conto capitale 2010**



**Entrata/tipologia di finanziamento**

	2010 (€)	%
Avanzo	-	0,00
Boc	-	0,00
Oneri urbanizzazione	1.749.486,33	9,48
Ricavi patrimoniali	3.893.751,67	21,09
Unione Europea	361.248,82	1,96
Stato	783.182,21	4,24
Regione	3.509.911,72	19,01
Provincia	1.512.431,38	8,19
Altri Enti pubblici	6.360.000,00	34,45
Terzi	13.000,00	0,07
Mutui	-	0,00
Altro	280.044,00	1,52
<b>Totale</b>	<b>18.463.056,13</b>	<b>100,00</b>

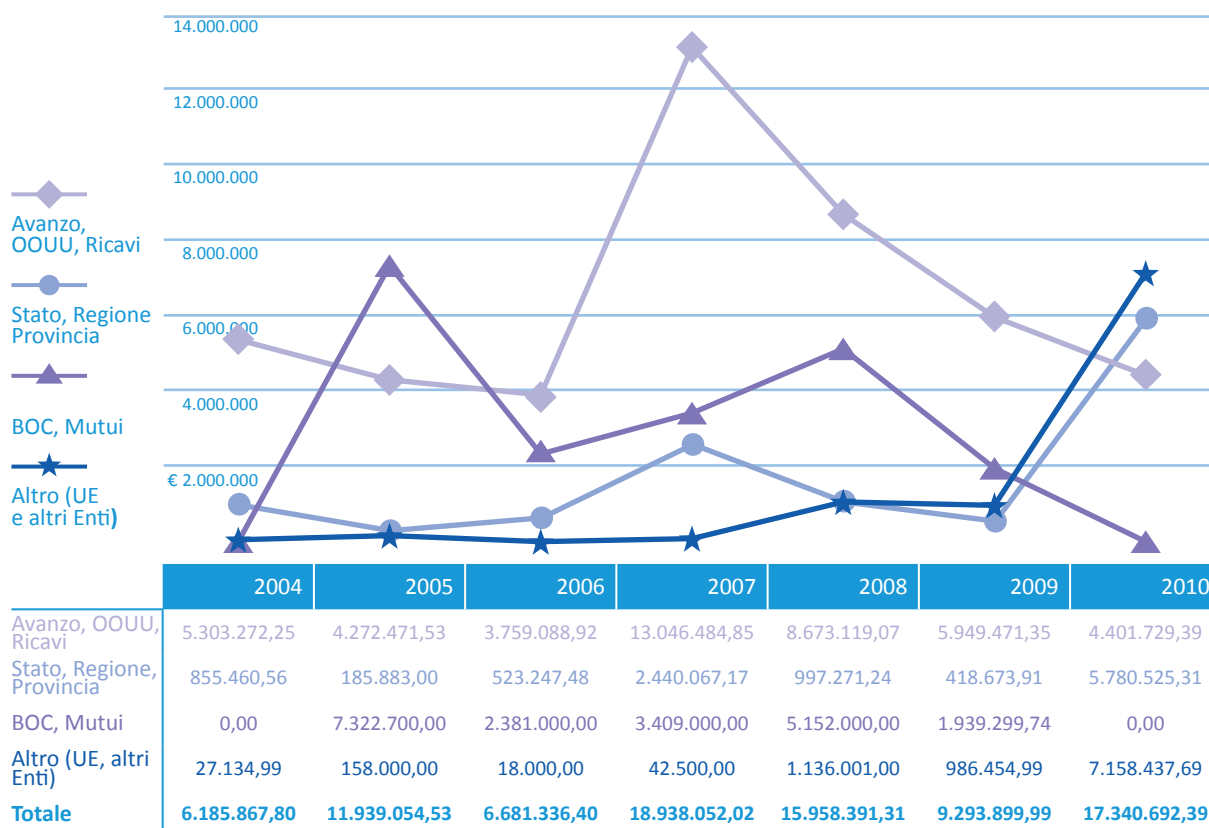




#### Spesa/tipologia di finanziamento

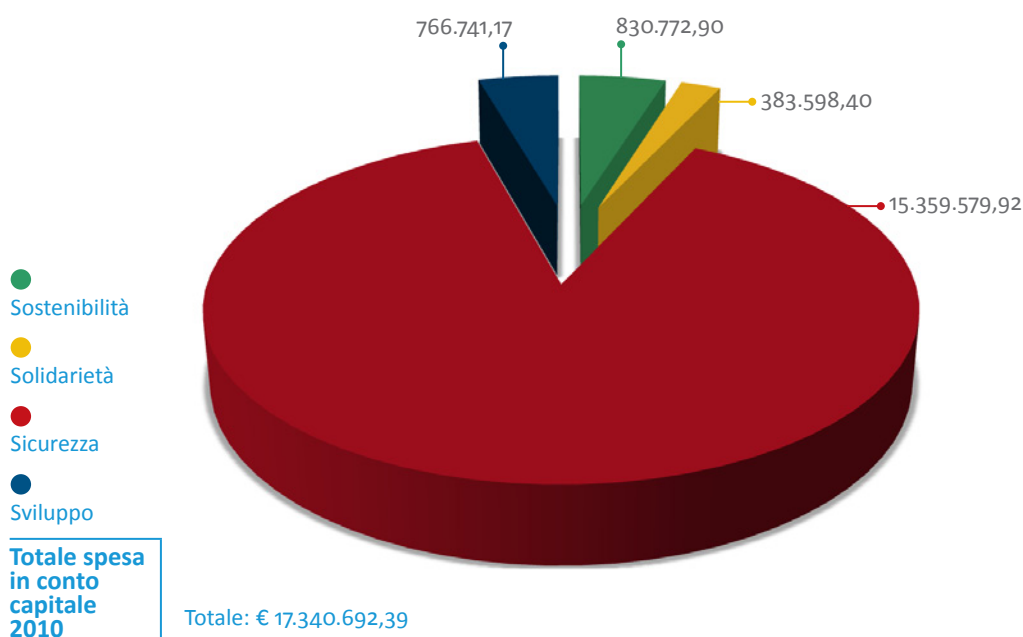
	2010 (€)	%
Avanzo	-	0,00
Boc	-	0,00
Oneri urbanizzazione	994.500,00	5,74
Ricavi patrimoniali	3.407.229,39	19,65
Unione Europea	361.248,82	2,08
Stato	783.182,21	4,52
Regione	3.484.911,72	20,10
Provincia	1.512.431,38	8,72
Altri Enti pubblici	6.360.000,00	36,68
Terzi	13.000,00	0,07
Mutui	-	0,00
Altro	424.188,87	2,45
<b>Totale</b>	<b>17.340.692,39</b>	<b>100,00</b>

## Spese per investimenti (€)



Sul 2010 negli investimenti finanziati da terzi rientrano anche i contributi per la messa in sicurezza della SS 16.

La tabella evidenzia l'ammontare degli investimenti, prevalentemente in opere pubbliche, finanziati dall'Amministrazione e la corrispondente fonte di finanziamento. Si nota un azzeramento degli investimenti coperti con mutui e prestiti, per i vincoli imposti dal Patto di Stabilità Europeo.





## 1. Sostenibilità

La capacità dell'ente di salvaguardare le risorse naturali e la possibilità dell'ecosistema di assorbire gli impatti socioeconomici, favorire la partecipazione e la fruibilità dei servizi, progettare lo sviluppo sostenibile è un impegno che coinvolge da tempo l'Amministrazione.

### Obiettivi raggiunti:

- Qualità nella cultura del territorio e nella gestione dei servizi
- Apertura CerviaInforma Cittadini e Imprese
- Tutela ambientale

### La spesa corrente 2010 per la Sostenibilità è di

€ 13.920.612,60

### La spesa di investimento 2010 per la Sostenibilità è di

€ 830.772,90

## Il nuovo strumento urbanistico PSC e RUE



Sono state avviate le attività per la redazione del nuovo strumento urbanistico del Comune di Cervia - **Piano Strutturale Comunale (PSC)** e Regolamento Urbanistico Edilizia (**RUE**) - che andrà a sostituire il vecchio Piano Regolatore Generale (PRG).

Il Piano Strutturale Comunale innova concettualmente il vecchio PRG; delinea l'identità culturale, le scelte strategiche di sviluppo e tutela l'integrità fisica ed ambientale del territorio. A differenza del PRG, il PSC, che non determina direttamente l'edificabilità dei suoli, ha il compito di **dare indirizzi per la futura gestione del territorio**, prendendo in considerazione la valorizzazione delle risorse esistenti ed il loro sviluppo economico e sociale, con grande attenzione agli aspetti della qualità urbana ed ambientale e della sostenibilità delle scelte di piano.

Le linee guida dettate dal PSC verranno concretamente realizzate, utilizzando il RUE, cioè il Regolamento Urbanistico Edilizio e il **POC**, ovvero il Piano Operativo Comunale.

L'incarico è stato affidato allo studio Tecnicoop di Bologna insieme al prof. Giuseppe Campos Venuti, in qualità di consulente scientifico generale, e all'arch. Carla Ferrari di Modena, responsabile della valutazione ambientale strategica del piano strutturale, col coordinamento del Dirigente del Settore Urbanistica del Comune di Cervia, preposto all'Ufficio di Piano.

Ad oggi sono ormai prossime alla conclusione le fasi preparatorie all'avvio della **Conferenza di Pianificazione**, necessaria al processo di elaborazione e approvazione del piano che rappresenta il momento di concertazione istituzionale dei contenuti del Piano Strutturale con gli enti territoriali, con le altre amministrazioni interessate nonché con le associazioni economiche e sociali.

Il percorso per arrivare alla piena attuazione del PSC si compone di numerose tappe ed è costituito da differenti elaborati.

Si è partiti dal Quadro Conoscitivo, ovvero un'analisi approfondita della situazione attuale del territorio composto da una serie di approfondimenti tematici che consentono di descrivere il territorio e delle dinamiche evolutive in atto. Il **Quadro Conoscitivo** costituisce un riferimento necessario per la definizione degli obiettivi del piano e per la valutazione di sostenibilità.

Contemporaneamente si è proceduto alla stesura del Documento preliminare che dovrà essere approvato dalla Giunta e sottoposto alla Conferenza di Pianificazione. Il **Documento preliminare** fornisce indicazioni sulle scelte strategiche e sugli obiettivi generali che si intendono perseguire con il piano, individua anche le condizioni per lo sviluppo sostenibile del territorio.

Una delle novità apportate dalla riforma della legge regionale è l'introduzione di un nuovo elaborato strettamente connesso ai contenuti del Documento preliminare: la **Valutazione di Sostenibilità Ambientale e Territoriale (VALSAT)** che ha l'obiettivo di individuare le condizioni per la sostenibilità delle scelte del PSC e che definisce le modalità di monitoraggio degli effetti ambientali e territoriali indotti dalle trasformazioni previste dal Piano. Gli esiti della valutazione costituiscono parte integrante del piano e sono illustrati da un apposito documento che fornisce gli elementi per stabilire le misure idonee per impedire, ridurre o compensare i potenziali impatti negativi delle scelte operate. I tre elaborati, approvati dalla Giunta Comunale, dovranno essere sottoposti alla valutazione della Conferenza di Pianificazione, che è il momento di concertazione istituzionale dei contenuti del piano, e vedrà la partecipazione degli enti interessati alle tematiche urbanistiche (la Regione, la Provincia, i comuni contermini, gli enti di gestione delle aree naturali protette, le amministrazioni competenti al rilascio di pareri, ecc.) e il coinvolgimento di tutte le componenti economiche e sociali presenti sul territorio comunale.

Al termine dei lavori della conferenza di partecipazione, il PSC viene adottato dal Consiglio Comunale. Tutti i cittadini o le organizzazioni possono presentare formali osservazioni al piano e proporre modifiche ed integrazioni.



Contestualmente alla redazione del PSC, come previsto dalla L. 20/2000, si sta procedendo alla redazione del RUE che contiene la disciplina generale delle destinazioni d'uso, delle tipologie e delle modalità attuative degli interventi del territorio consolidato.

## Programmi integrati di interventi per la riqualificazione del territorio e la realizzazione di opere pubbliche da parte dei privati

### Area ex Colonie, Viale Matteotti

Approvato a luglio 2011 in Consiglio Comunale, il Programma Integrato di interventi, in variante al PRG, a Milano Marittima area ex Colonia Matteotti, presentato da operatori privati, prevede il recupero di alcune aree, la riqualificazione e il restyling del Viale Matteotti dalla XIX Traversa alla Via Nullo Baldini, la realizzazione di una rotonda nonché il contestuale rifacimento di tutti gli impianti: fognature, illuminazione, acquedotto, illuminazione pubblica.



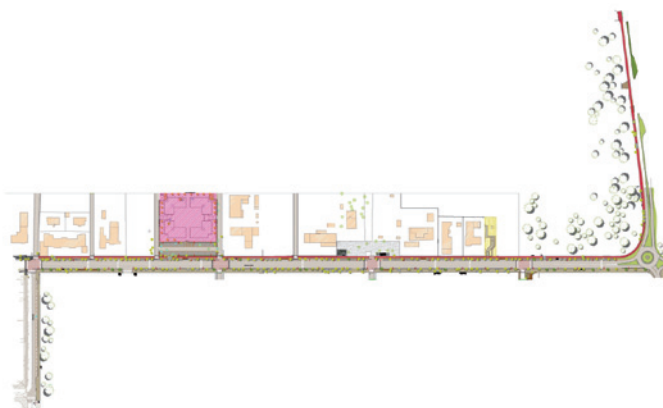
Planimetria stato di fatto



Rendering

Il progetto prevede inoltre: la realizzazione della pavimentazione dei marciapiedi, la sistemazione degli spazi per alberature lungo tutto viale Matteotti e la realizzazione di una pista ciclo-pedonale che si collega a quella esistente di via Nullo Baldini; la formazione di una pista ciclo-pedonale pavimentata lungo la XIX traversa lato mare; la realizzazione di un tappeto d'usura per pavimentazione di viale Matteotti da via Nullo Baldini alla XIX traversa; la realizzazione di aiuole con verde e irrigazione sull'innesto con Via Baldini; il rifacimento della recinzione lungo la pineta su viale Matteotti; la realizzazione di un parcheggio pubblico tra la XXI e XXII traversa di 58 posti auto.

Complessivamente le opere da realizzare ammontano a € 2.000.000,00 solo per la parte di interesse pubblico.



Planimetria generale di progetto



Particolare della nuova rotonda di intersezione tra la via Baldini e la via Matteotti

## Piani particolareggiati di iniziativa pubblica per edilizia residenziale sociale ERS

### Piano per Edilizia Residenziale Sociale a Savio

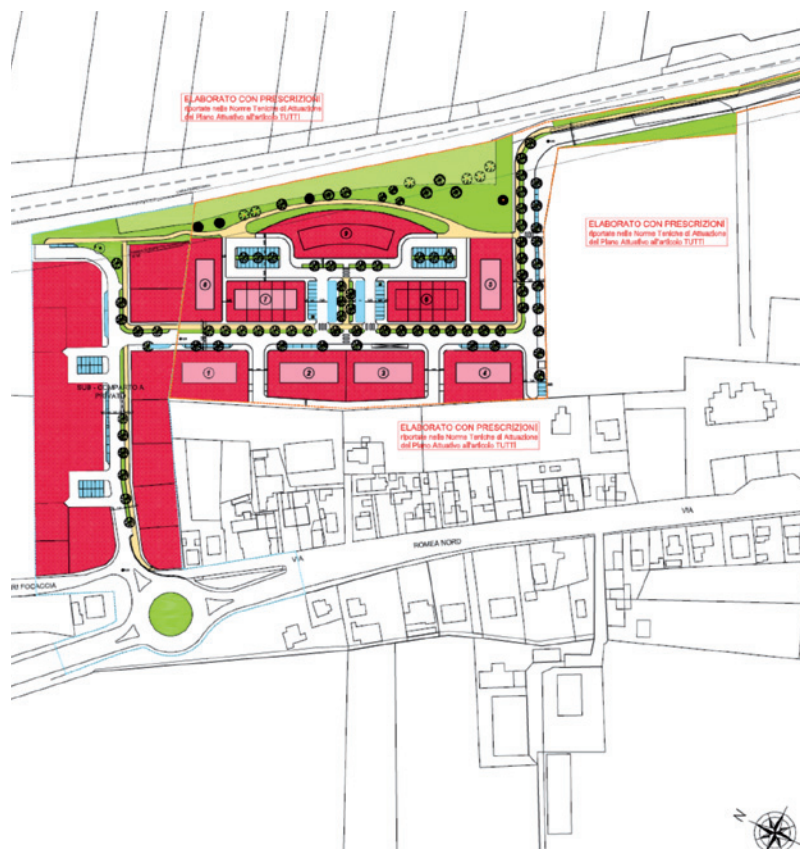
Il Piano Particolareggiato, approvato a dicembre 2010, per la realizzazione di alloggi ERS in un'area sita a Savio di Cervia prevede la realizzazione di 86-90 alloggi suddivisi in 9 lotti di medie dimensioni (con indice di densità territoriale pari a 0,6 mc/mq).

La tipologia edilizia prevalente riguarda la realizzazione di edifici plurifamiliari costituiti da palazzine aventi un piano terreno adibito a servizi ed autorimesse e due piani abitabili.

È prevista la realizzazione di due blocchi a schiera per soddisfare le diverse esigenze abitative degli utenti.

Per le aree pubbliche è richiesta la realizzazione di uno standard pari a 45 mq/ab. ampiamente superiore a quello minimo di 30 mq/ab previsto dalla legislazione.

Il progetto prevede la realizzazione di spazi di sosta e di aree di parcheggio pubblico, di una grande area verde alberata, arredata e attrezzata con spazi dedicati alle attività ludiche, dotata di un percorso ciclo-pedonale nella fascia posta lungo la linea ferroviaria.



## Piani particolareggiati di iniziativa pubblica Il Piano dell'Arenile

### **Realizzazione del primo stralcio della fascia retrostante gli stabilimenti balneari di Milano Marittima nel tratto compreso tra via Baracca e via Cimarosa**

Il Piano dell'Arenile indirizza gli interventi di ammodernamento degli stabilimenti salvaguardando la fruizione delle aree da parte degli utenti e gli aspetti ambientali residui, fornisce le limitazioni della struttura degli edifici, l'ampiezza dei varchi a mare con l'incentivazione all'accorpamento delle attività, le tipologie a basso impatto ambientale e i materiali da utilizzare. Il progetto preliminare per la riqualificazione della fascia retrostante i bagni a Milano Marittima è stato approvato nel 2007. Nell'aprile 2008 alcuni operatori privati hanno presentato uno stralcio esecutivo per la porzione tra Via Baracca e Via Ponchielli che è stato approvato nel 2009.

La realizzazione degli interventi tra via Baracca e via Cimarosa è terminata nella primavera del 2010. L'intervento è finalizzato alla riqualificazione urbana e paesaggistica retrostante gli stabilimenti balneari attraverso la realizzazione di un percorso ciclo-pedonale attrezzato e di servizio alla collettività, a supporto delle attività turistiche, oltre ai necessari riordini delle isole ecologiche, delle reti tecnologiche dell'illuminazione pubblica nonché all'ottimizzazione dei servizi di erogazione, nell'ottica del massimo risparmio energetico, nel rispetto del Piano Particolareggiato.

Si prevede la realizzazione di aree prative, la piantumazione di essenze arboree, la realizzazione di aree ricettive per il gioco, lo sport, lo svago, la sistemazione di elementi di arredo come sedute, pergole, fontanelle di acqua potabile cestini portarifiuti e la riorganizzazione della viabilità pedonale e ciclabile.



## La Variante al Ricettivo

Adottata nel 2010 e in corso di approvazione intende aggiornare le previsioni di PRG alle continue evoluzioni e le rinnovate esigenze del settore turistico.

Riguarda le zone urbanizzate turistico-ricettive localizzate lungo la fascia costiera.

Propone modifiche e integrazioni alle norme di piano senza modificare l'impianto vigente, bensì favorendo gli interventi di riqualificazione del tessuto urbanizzato esistente in ambito costiero. La variante interviene principalmente sul contenimento della destinazione residenziale nella fascia costiera e contestualmente sull'incremento della qualità alberghiera al fine di garantire il miglioramento della qualità dell'offerta turistica.

## Qualità nei servizi

### Valorizzazione e qualificazione del personale comunale

#### Dipendenti ripartiti per categoria

2004	2005	2006	2007	2008	2009	2010
Personale dirigente						
7	8	8	8	8	8	8
Personale dipendente cat. D						
90	86	82	79	92	96	99
Personale dipendente cat. C						
105	106	103	109	118	118	127
Personale dipendente cat. B + A						
113	106	98	90	70	68	57
<b>Totale</b>						
<b>315</b>	<b>306</b>	<b>291</b>	<b>286</b>	<b>288</b>	<b>290</b>	<b>291</b>

### La formazione del personale

La formazione del personale nel Comune di Cervia è strutturata su tre assi fondamentali: piano formativo triennale, piano dettagliato annuale e formazione specialistica (fruita in genere "a catalogo"). Sono stati effettuati importanti investimenti a sostegno dell'aggiornamento, della specializzazione, della qualificazione professionale dei dipendenti allo scopo di sostenere il cambiamento della struttura comunale in un'ottica di sempre maggior qualità, efficienza e attenzione ai bisogni del cittadino. Rilevante è stato il sostegno della formazione al processo di cambiamento e di innovazione attraverso interventi specifici progettati ad hoc per il personale del Comune di Cervia suddiviso per categorie ed il consolidarsi del rapporto con l'Università per la frequenza del Master e dei percorsi di Alta formazione promossi principalmente dalla Facoltà di Economia dell'Università di Bologna, sede di Forlì.

### Gli incentivi di produttività

Annualmente viene concertato col Sindacato il Fondo di produttività erogato sulla base della valutazione della prestazione individuale e della percentuale di raggiungimento degli obiettivi assegnati dal Piano Esecutivo di Gestione.



2004	2005	2006	2007	2008	2009	2010
Incentivi di produttività						
131.000,00	135.956,00	168.750,00	202.500,00	216.000,00	156.881,92	220.282,05

### Indicatori sociali interni

#### Gli infortuni sul lavoro

2004	2005	2006	2007	2008	2009	2010
Giorni medi di assenza per infortunio						
90,8	72,9	66,7	102,7	29,4	22,1	21,7
Tasso di infortunio %						
7,0	5,0	5,1	9,8	5,9	7,88	7,16

2004	2005	2006	2007	2008	2009	2010
Giorni medi di malattia						
13,63	15,61	16,79	12,55	9,13	8,18	10,51
Tasso di assenteismo %						
4,88	5,64	6,13	4,59	3,10	3,07	3,96

#### Innovazione tecnologica: "Meno carta, più pratiche on-line!"

2004	2005	2006	2007	2008	2009	2010
Investimenti nel campo dell'informatica						
143.560,20	99.634,39	143.549,14	192.063,91	156.772,31	143.313,59	145.732,65

### Biblioteca

2004	2005	2006	2007	2008	2009	2010
Testi acquistati per patrimonio bibliografico, periodici e multimediali (€)						
30.500,00	40.000,00	50.000,00	59.050,00	65.050,00	64.650,00	21.340,00*

\* I locali sono stati chiusi per circa 3 mesi per aggiornamenti informatici e lavori edili.

2004	2005	2006	2007	2008	2009	2010
Lettori attivi (con + 1 prestito nell'anno in corso)						
2.848	3.238	3.100	3.074	3.306	3.617	3.511
Prestiti totali						
29.320	40.932	41.133	43.551	52.038	55.901	50.739

#### Azioni attuate:

- Potenziamento dell'orario di apertura invernale a 42,30 ore settimanali.
- Attività di condivisione di letture in gruppo, letture e conferenze in collaborazione con Sportello donna, Informagiovani, CerviaCittàGiardino, CerviAuguri.

- Dotazione di risorse bibliografiche dedicate per favorire l'accesso ai migranti - sezione Arcobaleno - e supporto ai corsi di lingua italiana del Centro interculturale.
- Acquisto di riviste nelle lingue dei migranti e attività di gruppo per favorire la socializzazione.
- Attivati dal 2008 due progetti, in collaborazione con la Regione e la Provincia, per l'accesso alla sede a persone con difficoltà motorie (ascensore montacarichi) e postazioni con ausili per ipovedenti e dislessici.
- Potenziamento dei punti gratuiti di connessione internet in biblioteca tramite wireless.
- Corsi di alfabetizzazione informatica per adulti.
- Open Day annuale con attività in orari di apertura straordinaria.
- Laboratori interculturali nelle scuole medie di 1° e 2° grado in collaborazione con COOP Adriatica.
- Tornei di giochi da tavolo per ragazzi.

La **Bibliomobile Libby** è una biblioteca viaggiante attiva che dal 2003 porta libri ai lettori che, per età, residenza o difficoltà negli spostamenti, difficilmente possono raggiungere in modo autonomo la sede centrale dei servizi bibliotecari.

Il servizio di Bibliomobile è rivolto finora ai bambini della scuola di base tramite un calendario annuale concordato coi docenti.

Gli investimenti previsti per il 2009-2010 riguardano l'installazione di un nuovo ascensore-montacarichi e la chiusura dell'atrio al piano terra, con pannelli vetrati, per creare un accesso ai servizi per le persone con difficoltà motorie permanenti o temporanee e per i piccolissimi nel passeggiare accompagnati dai familiari.



### L'Emeroteca presso la Biblioteca

Il servizio offre gratuitamente la lettura di un centinaio di quotidiani e riviste in lingua italiana ed alcuni settimanali in inglese, tedesco, francese, arabo, romeno, polacco e albanese.

#### Azioni attuate:

- Inserimento nel catalogo in linea delle immagini storiche. Banca dati Iconoteca cervese.
- Laboratori e visite guidate per scolaresche anche in collaborazione con l'Archivio storico cervese (Navigare tra le carte).
- Incontri su storia e culture locali in collaborazione con le associazioni culturali.
- Inaugurato il nuovo impianto per favorire l'accesso a persone con difficoltà motorie (ascensore-montacarichi).
- Attivato un nuovo servizio "Per i tuoi occhi/leggobene" che mette a disposizione ausili strumentali (lettore ingranditore per testi e immagini, PC con tastiere a grandi caratteri e scanner) **per ipovedenti e dislessici**: grazie ai contributi finanziati dalla L.R. 18/2000 e alle donazioni Lions Club di Cervia.
- **Installazione a marzo della connessione internet in WIRELESS gratuita in tutti gli spazi per tutto l'orario di apertura della biblioteca (7.471 connessioni).**

### Borse di studio "Gino Pilandri"

La Giunta Comunale ha istituito le Borse di studio intitolate alla memoria di Gino Pilandri (1920-2003) *Sindaco, Assessore provinciale, docente dell'Università per gli adulti, socio fondatore dell'Associazione "Amici dell'Arte"* con cui intende riconoscere e valorizzare l'impegno degli studenti cervesi meritevoli che si impegnano nel mantenere sempre viva la ricerca della storia, della tradizione e dell'identità cervese.



Consiglio Comunale dei bambini e delle bambine

2007	2008	2009	2010
Borse di studio "Gino Pilandri"			
13	12	13	16

## Cervia Informa

All'interno dei processi di pianificazione operativa dell'organizzazione dell'Amministrazione comunale per l'individuazione e la realizzazione degli obiettivi strategici si colloca l'evoluzione del CerviaInforma che, consolidando l'esperienza avviata nel 2007, è divenuto il punto di riferimento per l'utenza.

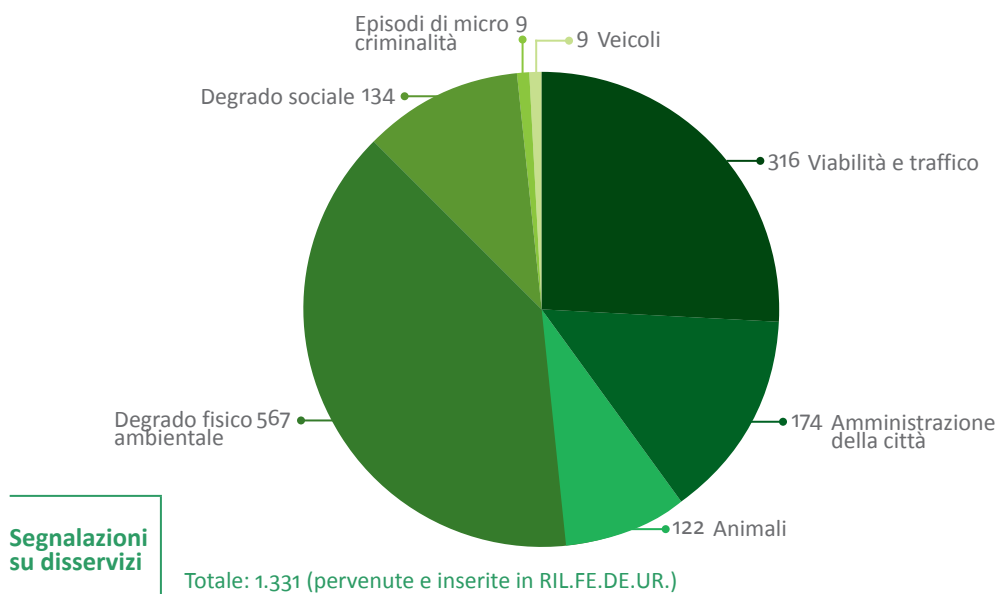
In questi ultimi anni si è sviluppata la configurazione del CerviaInforma - URP verso quella di uno sportello polifunzionale con lo scopo di unire le normali funzioni d'informazione generalizzata a quelle di orientamento specialistico, oltre che primo punto di accesso per le istanze dirette ai vari servizi dell'Ente presentate da parte dell'utenza.

Principali attività nel corso del 2010:

- **Progetto “Gestione Reclami”**. Progetto di e-government promosso dalla Regione Emilia-Romagna e cofinanziato dal Ministero per l'innovazione tecnologica.

L'attivazione del programma informatico **Ril.Fe.De.Ur.**, dal 26 aprile 2010, ha consentito per la prima volta la creazione di un'unica banca dati con modalità di gestione condivisa in tutto l'ente per la conoscenza delle tipologie di disservizio.

Il programma ha consentito di dare una risposta certa al segnalante, il controllo sui tempi della risposta e omogeneità di linguaggio.



Nel 2011 il progetto ha previsto l'introduzione di una soluzione e-government, con l'obiettivo di innovare il dialogo fra cittadini ed Ente mettendo a disposizione il nuovo servizio Web **“invia una segnalazione”** che permette ai cittadini di comunicare con il Comune 24h su 24h.

L'utente può segnalare, in tempo reale, le situazioni che generano preoccupazione e disagio, comodamente da casa o da qualunque altro luogo ove sia possibile accedere ad Internet.



- **Progetto “Comunicazione di servizio dell'Ente”**

Nel corso del 2010 sono state redatte n. 9 schede informative su determinati servizi dell'Ente, quale strumento efficace per agevolare la relazione mirata del cittadino con i diversi uffici pubblici. Le schede contenute nella Guida utile ai servizi della Città denominata “Cervia: una città su misura” sono state realizzate in base alle tipologie di informazioni maggiormente richieste agli sportelli del

Servizio CerviaInforma e messe a disposizione dei cittadini nei punti dell'Ente caratterizzate da maggior afflusso di pubblico.

Sono state aggiornate di recente.

- Definizione ed avvio di **un'indagine di "customer satisfaction"** sui servizi dell'ente.

La crescente attenzione dei cittadini alla qualità dei servizi pubblici di cui usufruiscono e la particolare importanza che l'Amministrazione ha sempre rivolto alla loro offerta, ha reso necessario sviluppare un'indagine volta a misurare il grado di soddisfazione e apprezzamento dell'utenza.

Le opinioni sono state acquisite nel corso di 2 settimane (17-28 maggio 2010) attraverso l'auto-compilazione di un questionario anonimo, posto all'ingresso delle 12 sedi comunali individuate, con l'ausilio di "facilitatori".

Avendo a che fare con un numero di questionari relativamente contenuto (n. 607) i dati sono stati analizzati attraverso il numero delle risposte e la relativa media espressa in %.

Sulla scorta dei dati rilevati e analizzati è stato possibile trarre una valutazione complessivamente positiva. Emerge un'utenza esigente e soddisfatta, che si aspetta e trova negli uffici chiarezza, personale preparato e competente, cortese, disponibile e in grado di ascoltare.

Si rileva anche una piccola percentuale di insoddisfatti.

Ci sono margini di miglioramento per alcuni aspetti in grado di offrire servizi sempre più adeguati alle esigenze dei cittadini. L'impegno dell'Amministrazione è di migliorare ulteriormente i risultati raggiunti, riducendo le occasioni di insoddisfazione, fino ad eliminarle definitivamente.

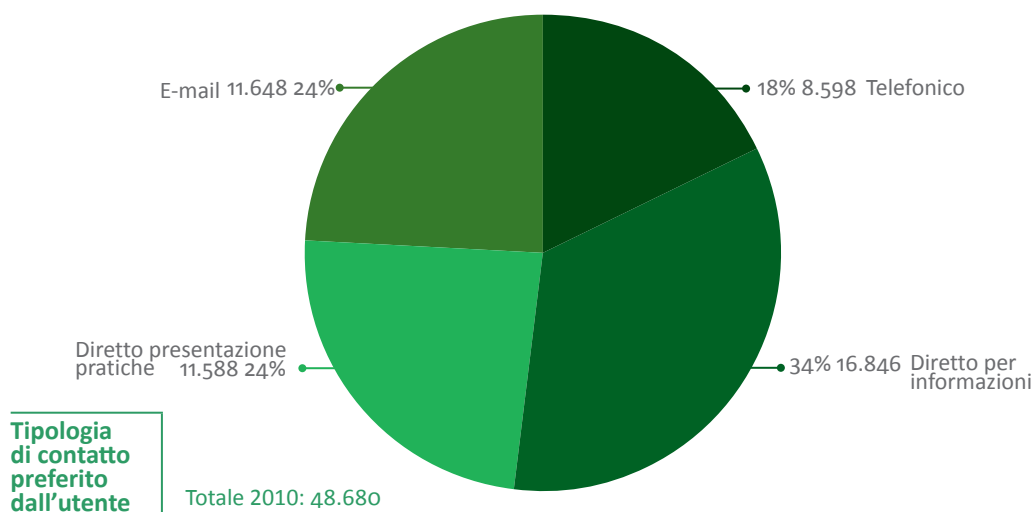
Per raggiungere questo risultato si pensa di realizzare nuove indagini di customer satisfaction mirate ad approfondire gli aspetti che sono risultati maggiormente critici.

Per i particolari servizi che eroga grande importanza viene riservata ogni anno all'**analisi dei flussi di utenti**.

Nel 2010 si è registrato un incremento del numero di contatti pari a 48.680 contro i 48.361 dell'anno precedente. In particolare l'incremento è derivato, fra gli altri, dall'attivazione a livello locale e nazionale di molteplici interventi per far fronte alla situazione di difficoltà delle famiglie e dei singoli derivanti dalla crisi economica in atto.

L'attività del Servizio riguarda argomenti tradizionali (rilascio/rinnovo permessi di circolazione e sosta per determinate categorie di utenti in aree ZTL/APU, rilascio/rinnovo permessi di circolazione e/o sosta di veicoli al servizio di invalidi, rilascio/rinnovo permesso alla sosta in area a pagamento per aventi diritto, dichiarazioni di soggiorno, prenotazione premiazione "Amici di Cervia", licenze di pesca, anagrafe canina, sportello ambiente, bollini blu gas di scarico e gestione "calore pulito", abbonamenti agevolati per anziani e disabili, ecc.), cui si aggiungono quelli legati alla pubblicazione di bandi specifici facenti capo ad altri servizi dell'Ente (asilo nido, refezione scolastica, trasporto scolastico, pre-post e prolungamento, assegnazioni borse di studio, volontari del servizio civile, ecc.). La tipologia di contatto maggiormente preferita dai cittadini nel 2010 è stato il contatto diretto allo Sportello, con l'operatore, in crescita costante negli ultimi anni.

	2009	2010
Media giornaliera di contatti totali (per informazione/ per presentazione pratiche/email/telefonate)	184	185



Nel 2011 il Servizio CerviaInforma ha avviato un importante processo di revisione ed aggiornamento, in parte resosi necessario a seguito dell'entrata in vigore del DPR n. 160/2010 che ha semplificato e riordinato la disciplina del SUAP e interessato gli sportelli dell'Area Imprese esistenti.

Il CerviaInforma 'ha raddoppiato' scindendo le aree dedicate ai Cittadini e alle Imprese in strutture diverse e più consone alle finalità di ciascuno, lasciando gli sportelli dell'area al cittadino nella sede di Viale Roma 33 e collocando gli sportelli dell'area Imprese presso la sede della Palazzina degli uffici tecnici in Piazza XXV Aprile.

La denominazione ufficiale "**CerviaInforma. I cittadini e le imprese**" ha necessitato di un piccolo restyling:



### Uno sportello riservato ai cittadini dell'Unione Europea

Lo sportello attivato presso l'URP - CerviaInforma dal 2007, a seguito dell'entrata in vigore del D.L. 30/2007 inerente la regolarità giuridica dei cittadini comunitari, inizialmente era dedicato esclusivamente ai cittadini dell'U.E. e dei loro familiari. Dall'11/07/2007 ha ampliato l'accoglimento anche ai cittadini stranieri extracomunitari interessati all'iscrizione anagrafica.

#### Stranieri residenti (al 31.12)

	2007	2008	2009	2010
Stranieri	2.185	2.592	2.910	3.171
Stranieri / Italiani (%)	7,79	9,08	10,08	10,87

Le comunità straniere maggiormente rappresentate a fine 2010 nel nostro territorio sono quella rumena (1.319), albanese (387), senegalese (207), ucraina (142), polacca (107), marocchina (97), tunisina (93) e moldava (86).

L'età media complessiva della popolazione straniera è di 32,8 anni.

## SUAP Sportello Unico per le Attività Produttive

2004	2005	2006	2007	2008	2009	2010*
<b>Pratiche avviate</b>						
191	202	197	194	211	207	180
<b>Pratiche concluse nell'anno</b>						
176	146	133	139	159	181	183
<b>Procedimenti conclusi con esito sfavorevole</b>						
36	15	10	5	8	30	22
<b>Tempi medi di conclusione (giorni)</b>						
76	77	81	144	112,77	119,47	126,45

\*I dati forniti sono per il 2010 riferiti alle sole pratiche edilizie avviate e concluse relative alla richieste di interventi edilizi da parte di imprenditori, che evidenzia un trend positivo e una realtà vitale e dinamica del nostro territorio.

A ottobre del 2010 si è dato avvio alla riorganizzazione dello Sportello unico delle attività produttive (SUAP), accorpando in un unico settore il **SUAP** che si occupava del solo aspetto edilizio con il servizio attività economiche.

Il SUAP è diventato referente unico per le procedure delle imprese. L'attività del SUAP è in continua evoluzione. L'obiettivo è offrire all'utenza un'adeguata consulenza ed assistenza, non soltanto con riferimento alla documentazione da presentare, ma anche sullo sviluppo degli endoprocedimenti.

Il Comune di Cervia, insieme ai Comuni della Provincia, sta lavorando al Tavolo di Coordinamento Provinciale nell'ambito del 'progetto People', per realizzare l'omogeneizzazione e la digitalizzazione dei procedimenti attraverso nuovi strumenti di comunicazione e la posta elettronica certificata.

L'attivazione di servizi on-line, che consentiranno di inoltrare le istanze anche per via telematica, costituisce un miglioramento dei requisiti del servizio e un valido supporto alle imprese.

### L'attività edilizia nel territorio

#### Titoli abilitativi

2004	2005	2006	2007	2008	2009	2010
<b>Permessi di costruire e sanatorie rilasciati</b>						
359	243	227	242	231	246	196
<i>di cui nuove costruzioni e ampliamenti</i>						
270	199	214	229	171	200	160
<b>Denunce di Inizio Attività presentate</b>						
992	1.029	1.061	1.067	1.053	945	774
<i>di cui DIA per ristrutturazione</i>						
	50	76	68	50	60	38
<b>Comunicazioni inizio lavori presentate</b>						
						160

Nel mese di novembre 2010 si è svolto il corso denominato "**settimana di miglioramento**", conseguente ad un rilevante investimento dell'Amministrazione nella formazione dei componenti del Servizio Edilizia Privata, che ha prodotto un importante percorso di innovazione relativo alla presentazione delle istanze edilizie e al ricevimento del pubblico. Le pratiche edilizie di nuova costruzione e di ristrutturazione vengono ora ricevute **direttamente** dagli Istruttori previo appuntamento ed esaminate accuratamente sia relativamente alla completezza sia nel merito dell'intervento progettato: questa modalità evita che le istanze errate vengano protocollate e vadano a ritardare la definizione di quelle corrette.

## La trasparenza dell'azione amministrativa

Sul sito istituzionale sono sempre più ampie le sezioni dedicate alla trasparenza, ai servizi on-line ed alla cultura del dar conto del lavoro svolto dall'Amministrazione comunale.



### Palazzina Servizi Tecnici attraverso project financing

La struttura consente all'utenza di recarsi in un'unica sede per i diversi aspetti di natura tecnica.

### Palazzo Servizi ai Cittadini in Via Caduti per la Libertà

È in fase di progettazione la realizzazione di una sede che raggrupperà gli uffici al cittadino (con esclusione dei servizi tecnici) e comprenderà CerviaInforma, i Servizi Demografici, Sociali, Notifiche, Protocollo e la Polizia Municipale. La nuova sede, oltre a garantire una migliore accessibilità ai servizi indicati, consentirà all'Amministrazione di ridurre le spese per l'affitto di spazi attualmente destinati ad uffici.



Lo sviluppo della progettazione, l'aumento della cubatura, unitamente all'aumento dei costi delle materie prime, hanno determinato un incremento del costo stimato dell'opera, quantificato ad oggi in € 8.365.000,00 circa. Attualmente si sta procedendo alla revisione della progettazione per realizzare la nuova sede per la Polizia Municipale.

### Incontri con i Consigli di Zona

2004	2005	2006	2007	2008	2009	2010
Incontri						
48	54	80	80	60	39	40

Positivo il livello di iniziative prodotte con assemblee, riunioni, manifestazioni e iniziative in collaborazione con altre forme di associazionismo locale, associazioni di volontariato e parrocchie.

Il quartiere di **Montaletto** ha svolto importanti manifestazioni in occasione della ricorrenza delle festività civili del 25 aprile e del 2 giugno con il coinvolgimento delle locali scuole materne ed elementari.

A **Castiglione** è stato inaugurato il vialetto Boni e a partire da giugno per tutta l'estate si svolge il mercatino di giochi usati dedicati ai bimbi.

Il Consiglio di zona di **Savio**, allo scopo di sensibilizzare e socializzare i residenti, che in questi ultimi anni sono notevolmente aumentati, ha promosso la Festa della Befana.

A proposito del metodo partecipativo è stato definito e approvato dal Consiglio Comunale il nuovo **Regolamento dei Consigli di zona** che prevede l'elezione diretta dei componenti, oltre all'istituzione di un ottavo consiglio di zona, quello della Malva Nord.

L'attività di comunicazione si è fortemente consolidata e sono stati ulteriormente affinati gli strumenti e le azioni per mantenere livelli elevati. Si mantiene costante l'informazione al cittadino attraverso il periodico "**Cervia il Giornale della città**" (10 numeri) potenziato nella distribuzione con una fruibilità più ampia in tutto il territorio. Il periodico costituisce il principale strumento informativo rivolto al cittadino sulle attività dell'Amministrazione comunale in ogni settore.

La costante produzione di comunicati stampa redatti e trasmessi, di conferenze stampa organizzate, di assistenza a truppe televisive locali e nazionali, hanno prodotto e producono un elevato risultato in termini di articoli usciti su periodici e testate nazionali e locali e servizi televisivi realizzati.

Grazie alla produzione di materiali come manifesti, depliant, volantini, all'utilizzo di strumenti informatici e all'aggiornamento costante del **sito** (ad es. campagna a livello provinciale "Io non acquisto dagli abusivi") si assicura ai cittadini, ai turisti, ai media locali e nazionali una costante ed utile informazione.

Inoltre è stata aggiornata la "rete televisiva" interna "**Cervia Channel**" che, attraverso monitor: fornisce nei principali punti di attesa del Comune le notizie di pubblica utilità all'utenza.

È stato costituito internamente all'ente il **Gruppo di Comunicazione**, con l'obiettivo di stendere il progetto di comunicazione integrata del Comune di Cervia.

### Iniziative e grandi eventi

Gli eventi più significativi: **RaiRadio3 in Festival**, **Lo Sposalizio del Mare**, **Cervia Città giardino**, **Entente Florale Europe**, **Bandiera Blu**, **Sapore di Sale**, **la consegna del sale al Papa**, **Convegno sulla sicurezza "La sicurezza stradale e le nuove regole legislative"**, **"M'illumino di meno"**, avvio delle iniziative per il prossimo **Centenario di Milano Marittima**.

**"Nuovi nati: il sale della vita"**, l'iniziativa dell'Amministrazione Comunale in collaborazione con aziende che dà il benvenuto ai nuovi arrivati e offre alle famiglie un aiuto concreto per i primi mesi di vita, continua con la consegna dei kit alle famiglie.

Pure la **Festa degli anniversari del 50°** dei matrimoni è molto apprezzata da circa 10 anni.

Si realizzano attraverso l'**Ufficio Pace**: l'Adesione alla Marcia della Pace Perugia Assisi con predisposizione di bus gratuito per la cittadinanza interessata in collaborazione con la Provincia di Ravenna del seminario "**Peacekeeping**", corso di studi per operatori civili e militari a sostegno di operazioni di pace e cooperazione (progetto di solidarietà e cooperazione che ha permesso di ospitare a Cervia una delegazione di bambini provenienti da un orfanotrofio della Serbia in collaborazione con l'Associazione "un Bambino per Amico" di Reggio Emilia).

Le iniziative organizzate relative alle **celebrazioni istituzionali** riguardano le commemorazioni nazionali e locali: Giorno della memoria 27 gennaio, Giorno del Ricordo 10 febbraio, Eccidio Caffè Roma 20 marzo, Festa Liberazione 25 aprile, Festa Repubblica 2 giugno, Festa Liberazione di Cervia 22 ottobre, Caduti di Nassiriyah e vittime missioni di pace 12 novembre, e altre ricorrenze.

È stato inoltre coordinato l'evento per l'inaugurazione del **monumento a Carraie** il 28 maggio 2011, Comitato di "Coordinamento 25 ottobre '44", composto dal Comune di Cervia, dal Comune di Ravenna, dall'ANPI e dalle scuole del territorio di Cervia e Ravenna e presieduto dal Sindaco di Cervia Roberto Zoffoli.



RaiRadio3 in Festival (decine di ore in diretta radiofonica nazionale da Cervia)



## Le relazioni internazionali e l'Europa

Si sono incrementate e consolidate le relazioni, in particolare attraverso la manifestazione **Cervia Città Giardino 2010** con oltre 50 città italiane e straniere.

Cervia, medaglia d'oro nel 2008 del premio Entente Florale Europe, dal 24 al 26 settembre ha avuto l'onore di essere la prima città italiana ad ospitare la "**Cerimonia di Premiazione dell'Entente Florale Europe 2010**" in cui sono state coinvolte 24 municipalità.

La 16<sup>a</sup> edizione della **Summer School** dal 5 al 18 settembre 2010 ha rinnovato l'appuntamento annuale con studenti, provenienti da 11 paesi dell'Europa Centro-Orientale e Balcanica per confrontarsi su temi complessi legati alla governance in Europa.

Il **Parlamento Europeo Giovani**, dal 17 al 21 marzo ha visto studenti di dieci Licei e Istituti Superiori provenienti da tutta Italia affrontare problemi di attualità europea e stendere e discutere una risoluzione in inglese e in francese, sul modello di quelle del Parlamento Europeo.

All'evento hanno preso parte come staff organizzativo anche ragazzi provenienti da 10 paesi europei. Lo Sposalizio del Mare ha visto la partecipazione di Hasselt nel 2010, città belga della area delle Fiandre, appetibile e importante territorio da conquistare a livello turistico.

Va segnalato il particolare **rapporto con la città di Aalen** (e la Provincia di Ostalbkreis) con la quale si sono sviluppati azioni e scambi sempre più stretti, tanto che "il patto di amicizia", siglato nel 2009, diventa gemellaggio nella primavera 2011. È stato costituito il **Comitato gemellaggio** tra le città di Cervia e Aalen.



Gemellaggio Cervia - Aalen

## La valorizzazione del patrimonio comunale e il miglioramento nella gestione dei servizi

### Utilizzo economico del patrimonio

	2007		2008		2009		2010	
	n.	€	n.	€	n.	€	n.	€
<b>Locazioni diverse da abitazione</b>	18	243.480,14	17	266.740,56	19	296.208,59	16	306.447,20
<b>Locazioni abitative</b>	1	2.398,81	1	2.451,11	1	2.498,91	1	2.502,85
<b>Affitto terreni</b>	1	40.000,00	1	40.000,00	1	40.000,00	1	49.579,41
<b>Telefonia</b>	3	44.033,85	3	44.033,85	4	61.124,36	4	62.036,23
<b>Concessioni</b>	9	147.696,83	8	118.163,97	9	802.950,50	12	827.351,02
<b>Affitto d'azienda</b>	1	15.122,83	1	15.122,83	1	18.000,00	1	20.665,20
<b>Comodati gratuiti</b>	16	--	14	--	14	--	19	--
<b>Totale</b>		<b>492.732,46</b>		<b>486.512,32</b>		<b>1.102.060,28</b>		<b>1.268.581,91</b>

Sulla situazione di utilizzo economico del Patrimonio emerge con chiarezza l'avvio della fase di valorizzazione del patrimonio a beneficio della comunità. Con particolare riferimento alle locazioni e alle concessioni di immobili il segno positivo è netto, in particolare per la voce "Concessioni" passata da € 147.696,00 (2007) a € 827.351,00 (2010).

### Censimento patrimonio immobiliare di tipo abitativo, storico, culturale, artistico, ambientale

Descrizione indicatore	2008	2009	2010	Note
<b>Patrimonio immobiliare abitativo di tipo sociale</b>				
Numero alloggi ERP	136	136	132	
Numero alloggi destinati all'emergenza abitativa	40	40	36	
<b>Totale alloggi</b>	<b>176</b>	<b>176</b>	<b>168</b>	
Fondi destinati da ACER alla manutenzione degli alloggi ERP	61.800,59	67.445,63	63.159,93	
Numero alloggi ERP alienati	0	0	4	
Importo derivante dall'alienazione di alloggi ERP destinato alla realizzazione di nuovi alloggi ERP	€ 0,00	€ 0,00	€ 540.362,99	
<b>Patrimonio immobiliare di tipo storico, culturale, artistico</b>				
Numero edifici storici, culturali, artistici presenti nel registro beni demaniali o indisponibili	12	12	12	Casa delle Aie, Chiesa Madonna del Pino, Chiesa S. Antonio, Ex Pescheria (sala mostre), Palazzo Guazzi, Magazzino del sale Darsena, Magazzino del sale Torre, Mercato coperto pescatori, Palazzo Municipale, Teatro comunale, Torre San Michele, Palazzo Salducci
<b>Patrimonio immobiliare da destinare ad attività economiche</b>				
Numero contratti di locazione in essere	20	22	19	Considerati anche l'affitto di terreni e di azienda
Numero contratti di concessione in essere	11	13	16	Considerate nelle concessioni anche la telefonia
<b>Patrimonio immobiliare di tipo ambientale</b>				
Numero parchi ed aree verdi di particolare valore naturalistico presenti nel registro dei beni demaniali o indisponibili	1	1	1	Parco naturale

Si sottolinea un sostanziale mantenimento dei valori di tutti gli indicatori nei tre anni di riferimento.



## Organismi partecipati dal Comune al 31/12/2010

	Quota di partecipazione %
<b>Società di capitali</b>	
Parco della Salina di Cervia S.r.l.	56,00
Cerviaturismo S.r.l.	51,00
Area ASSET S.p.A.	23,10
AZIMUT S.p.A.	17,02
Consorzio provinciale per la formazione professionale Soc. Cons. a r. l.	7,44
AMBRA S.r.l.	5,95
Ravenna Farmacie S.r.l.	4,47
Romagna Acque - Società delle Fonti S.p.A.	2,55
Aeradria S.p.A.	1,44
Hera S.p.A.	0,46
Delta 2000 Soc. Cons. a r.l.	0,43
S.A.P.I.R. - Porto Intermodale Ravenna S.p.A.	0,33
S.TE.P.RA Soc. Cons. mista	0,07
Banca Popolare Etica	0,03
Start Romagna	0,03
Lepida S.p.A.	0,005
<b>Consorzi</b>	
Consorzio Regionale del Parco del Delta del Po	2,00
<b>Fondazioni</b>	
Fondazione Centro Ricerche Marine	
Fondazione CerviaAmbiente	
Fondazione Flaminia	
<b>Aziende</b>	
Azienda Pubblica Servizi alla Persona	
Acer Azienda Casa Emilia Romagna della Provincia di Ravenna	

Nel corso del 2010 si sono verificate le due seguenti operazioni di rilievo che hanno contribuito a modificare il quadro delle partecipazioni societarie detenute dal Comune di Cervia:

- conferimento delle azioni di A.T.M. S.p.A. in START ROMAGNA S.p.A.;
- scioglimento per liquidazione di PROMOZIONE E TURISMO Soc. Cons. per Azioni


## Certificazione ambientale

In data 18/05/2005 è stata ottenuta la certificazione ambientale UNI EN ISO 14001/04. In data 28/02/2007 è stata conseguita la Registrazione europea Emas. Verificato il corretto mantenimento di entrambe le certificazioni. (S.G.A.) che permette di realizzare le finalità della politica e conseguire gli obiettivi correlati, si prosegue ora in un percorso di continuo miglioramento delle prestazioni ambientali. Il comitato ha rinnovato la certificazione al 2012.



### Una pubblicazione sul Piedibus

Su idea del Consiglio Comunale delle bambine e dei bambini, lo scorso febbraio è stata distribuita in tutte le scuole primarie e materne una pubblicazione relativa al comportamento da tenere sul Piedibus. Nel territorio comunale è stato attivato a Castiglione, Milano Marittima e Montaletto. Ai genitori offre l'opportunità di comprenderne gli obiettivi, legati alla riduzione dell'inquinamento atmosferico ed alla possibilità di fare movimento e socializzare con i coetanei.



### Sciame di biciclette

Da alcuni anni il Comune organizza "Sciame di biciclette", una pedalata di primavera per partecipare alla campagna di sensibilizzazione all'ambiente "Liberiamo l'aria", promossa dalla Regione Emilia-Romagna.

Organizzata in collaborazione con alcune associazioni di volontariato, tra cui l'Associazione sportiva Aquilotti Cervia e la Pubblica Assistenza Città di Cervia, l'iniziativa si rivolge a persone di tutte le età, che pedalano insieme lungo un itinerario che collega con piste ciclabili punti strategici del territorio comunale.



### Le cartoline antimog

Sono stati posizionati di fronte a 3 scuole (Scuola Media Ressi-Gervasi, Scuola Primaria Pascoli e Scuola Primaria Mazzini) i cartelli antimog la cui conoscenza è stata divulgata attraverso cartoline che contenevano anche alcune semplici domande rivolte ai genitori. Le risposte raccolte hanno

evidenziato che la maggioranza delle famiglie pensa che il cartello sia utile al fine di prestare più attenzione all'aria che respiriamo.

#### Acquisto di carta riciclata e materiale di cancelleria eco-compatibile

	2006	2007	2008	2009	2010
Carta riciclata su carta bianca (%)	34,44	13,30	42,60	55,68	60,00

#### A ridotto impatto ambientale

	2005	2006	2007	2008	2009	2010
Automezzi euro 4 acquistati	1	1	5	5	-	3
Automezzi a metano acquistati	-	-	1	--	6	1
Automezzi trasformati da benzina a metano	-	-	3	2	2	-

#### Estensione rete idrica

	km
Estensione rete idrica nel territorio cervese al 31/12/2007	239,18
Estensione rete idrica da realizzare nel Forese al 31/12/2010	14,095
Estensione totale rete idrica al completamento dei lavori al 31/12/2010	253,275
<b>Incremento %</b>	<b>+5,9</b>

#### Approvvigionamento idrico a Cervia (mc)

2004	2005	2006	2007	2008	2009	2010
4.803.707	4.736.548	4.673.377	4.634.533	4.581.404	4.552.762	4.562.761

Il Comune non ha proprie fonti di approvvigionamento, pertanto il fabbisogno idro-potabile del territorio è garantito attraverso l'invaso artificiale di Ridracoli, gestito da Romagna Acque S.p.A., che distribuisce acqua potabile a diversi comuni della Romagna e tramite l'impianto di potabilizzazione NIP di HERA Ravenna. La rete di distribuzione dell'acquedotto nel territorio cervese si sviluppa per 239 km.

Le aree verdi sono innaffiate per l'80% mediante sistemi di irrigazione automatizzati alimentati da acqua proveniente da acquedotto e per il 20% mediante uso di carbotte alimentato da acque reflue dell'impianto di sollevamento dell'acquedotto.

Il Parco naturale è sottoposto al monitoraggio dei consumi idrici relativi alla fornitura acquedotto.

#### Fontanelle

Attualmente di 69 fontanelle del territorio ne risultano attivate per l'intero periodo annuale 37. La stagionalità delle restanti viene mantenuta nel periodo 01/05-15/09 di ogni anno.

### Risparmio energetico

I 16 impianti fotovoltaici realizzati sulle principali strutture dell'ente, la riqualificazione ed l'adeguamento dei più significativi impianti termici, grazie a moderne tecnologie ed oculate modalità gestionali, quali il telecontrollo, potranno far ridurre i consumi di gas metano del 19% circa.

### Impianti termici

Su 46 impianti complessivamente gestiti si ipotizza una riduzione dei consumi del 19% circa.

### M'illumino di meno

Al fine della sensibilizzazione dei cittadini sull'adozione di comportamenti corretti volti al risparmio energetico, dal 2007 il Comune di Cervia aderisce all'iniziativa promossa dalla trasmissione di Rai2 Caterpillar, denominata "M'illumino di meno" - Giornata internazionale del risparmio energetico.

Si prevede lo spegnimento delle luci della Piazza Garibaldi e Pisacane, la distribuzione ai partecipanti di lampadine a basso consumo fornite da Hera, la consegna di documentazione ispirata alla campagna regionale 'Consumabile per un consumo responsabile', la partecipazione delle scolaresche a momenti formativi sul risparmio ed efficienza energetica, l'incontro con l'Associazione Astrofili, l'adesione dei ristoranti attraverso l'organizzazione di cene a lume di candela.



Scuola di Pisignano



### Rifiuti prodotti dal Comune di Cervia

	2005	2006	2007	2008	2009	2010
Rifiuti (t)	38.750	39.507	41.954	43.447	43.268	43.223
Raccolta differenziata (t)	14.762   38,1%	16.247   41,1%	18.853   45,0%	21.067   48,5%	21.573   49,90%	22.407   50,09%
Abitanti equivalenti	36.868	37.545	38.536	38.855	39.450	39.559
RSU pro-capite (kg/ab.)	1.051	1.052	1.089	1.118	1.097	1.093

Dal 2006 la percentuale di raccolta differenziata **ha raggiunto e superato** i limiti previsti dalla normativa nazionale vigente ed ha superato anche l'obiettivo del 40% richiesto dalla Regione Emilia Romagna.

### **Puliamo il mondo**

Da qualche anno l'Amministrazione comunale aderisce a "Puliamo il mondo", la manifestazione organizzata in Italia alla fine di settembre in Italia da Legambiente che corrisponde a "Clean Up the World", il più grande appuntamento di volontariato ambientale del mondo. In collaborazione con la Pubblica Assistenza Città di Cervia ed Hera l'iniziativa coinvolge i ragazzi delle scuole elementari del territorio che, armati di guanti, cappellino, pettorina e sacchetti della spazzatura, puliscono la pineta e le dune.



### **Applicazione di un metodo biologico al Parco Naturale**

Presso il Parco Naturale vigono modalità di progettazione e gestione ispirate ai principi e alle tecniche del metodo biologico.

All'interno del Parco i bimbi possono scoprire in modo divertente la flora e la fauna tipiche della pineta e avvicinarsi al mondo dell'artigianato, dell'agricoltura e dell'allevamento. Nel Parco è presente la pregiata conifera *wollemia nobilis*, un vero fossile vivente.

Con l'intento di imparare a conoscere gli alberi che contrassegnano il nostro territorio, come testimonianza del valore storico e ambientale del patrimonio naturalistico verrà pubblicato un piccolo ma utile libretto che condurrà alla scoperta delle bellezze naturali che Cervia offre: dai giganti protetti di Cervia, protagonisti verdi della nostra città, (il Gelso bianco di Pinarella, il Bosco di Farnie del Duca d'Altemps a Castiglione, e il Pioppo Bianco di Pisignano) alle altre aree boscate e ai grandi alberi, che rappresentano il filo verde che congiunge il territorio cittadino ai paesi del comprensorio cervese.

### **Lotta ai culicidi. Controllo della zanzara tigre**

A partire dal 2006 tutte le attività volte a contrastare la proliferazione della zanzara tigre sono state ampliate e perfezionate.

Le attività intraprese, oltre ai trattamenti larvicidi su tutte le strade comunali articolati in otto cicli da aprile ad ottobre, sono state rivolte al coinvolgimento dei cittadini e turisti per promuovere l'adozione di quei comportamenti idonei a contrastare lo sviluppo della zanzara presso le abitazioni private quali l'eliminazione di tutti i ristagni d'acque e, ove non possibile, il trattamento degli stessi settimanalmente con prodotto larvicida biologico, reso disponibile gratuitamente presso i presidi localizzati in diverse zone del territorio.

La Regione Emilia-Romagna ha predisposto uno specifico "Piano regionale per la lotta alla zanzara tigre e la prevenzione della chikungunya". Sono stati organizzati numerosi incontri informativi con la cittadinanza, le categorie economiche e le scuole.

### **La Fondazione CerviaAmbiente**

Dal 1973 si concentra sulla promorealizzazione di studi e ricerche sull'ambiente, di corsi di formazione e di itinerari di educazione ambientale cui si affianca la valorizzazione dell'uso compatibile dei beni e delle risorse ambientali. A supporto di tale attività è nata "FormaAmbiente", struttura pensata per l'offerta formativa rivolta ai decisori pubblici; mentre il lavoro di educazione ambientale ha prodotto laboratori prestigiosi come i noti "Itinerari azzurri".

È cresciuto anche il "Premio CerviaAmbiente" diventato un premio internazionale biennale, ricono-

sciuto come punto di riferimento per le novità e le persone che emergono in campo ambientale. La Fondazione CerviaAmbiente è inoltre punto centrale del progetto di Gestione Integrata delle Zone Costiere (GIZC); svolge infatti per la Provincia il ruolo di coordinatore tra i Centri d'educazione Ambientale ravennati. Ha attivato il progetto regionale "Bike&Go!" dedicato agli adolescenti, alla conoscenza dei percorsi ambientali in bici e della sana alimentazione.

### **CerviAvventura all'interno del Parco Naturale**

CerviAvventura è un parco avventura realizzato grazie all'investimento di privati, alla concessione dell'area in via sperimentale da parte dell'Amministrazione comunale, e gestito da **Atlantide Avventura S.r.l.**

Al suo interno una serie di percorsi acrobatici forestali migliora e differenzia l'offerta di attività didattiche e di fruizione del parco stesso. CerviAvventura costituisce un'opportunità nuova ed alternativa di intrattenimento ecoturistico e si rivolge al mondo della scuola, degli sportivi e dei giovani.

2007	2008	2009	2010
Visitatori di CerviAvventura (tot.)			
5.376	8.185	7.887	9.595



### **La casa delle farfalle & Co.**

È una struttura che coniuga educazione ambientale e culturale, divertimento, interattività, innovazione e nuovo modo di fare museo. Cuore storico del centro è una serra climatizzata di oltre 500 mq che ospita ogni giorno il volo colorato di centinaia di bellissime farfalle provenienti da paesi lontani ed affascinanti come India, Africa, Australia e Sud America. Un'area ludico-didattica è interamente dedicata a coccinelle, api, formiche, bombi, scarabei e ad altri numerosi e sorprendenti piccoli amici. Completa l'offerta del centro un percorso botanico naturalistico, un ampio giardino esterno e un fornito shop tematico.

2004	2005	2006	2007	2008	2009	2010
Visitatori Casa delle Farfalle e Casa degli Insetti (tot.)						
41.759	40.940	46.448*	61.616	62.481	62.581	59.229

\*inaugurata la Casa degli Insetti



## Cervia Città giardino

La manifestazione ospita dal 1972 i più abili giardinieri di rinomate città italiane e straniere per dare vita alla più importante **“mostra floreale a cielo aperto”** realizzata da tecnici, esperti e maestri del verde.

I giardini, le aiuole, le sculture nel verde e tutte le altre creazioni sono solitamente in esposizione come museo all’aperto, per tutta l’estate, fino alla fine di settembre, a Cervia, Milano Marittima, Pinarrella e Tagliata.

La cura ed il mantenimento delle opere floreali è a cura dal Servizio Verde del Comune di Cervia.

Per la 38ª edizione del 2010 si è potuto contare sull’adesione di **oltre 50** tra città e enti e sono state messe a dimora più di 270.000 piante di fiori e migliaia di metri quadrati di tappeto erboso.

Le straordinarie opere che sono realizzate dai giardinieri, veri e propri artisti, vanno al di là dell’immaginario collettivo, per un mestiere trasformato in un’arte completa che dà vita a sculture, espressioni e composizioni emozionanti, figure e astrattismi che si assemblano in originali giardini ed incredibili allestimenti floreali fra i quali passeggiare, stupirsi ed emozionarsi.

*“Cervia ti porta verso l’acqua del mare con i suoi innumerevoli giardini che hanno pensieri anche di paesi e città lontani”*, così Tonino Guerra ha magistralmente sintetizzato il significato.



### Il Bosco dei nuovi nati

Con la realizzazione del Bosco dei nuovi nati, il Comune di Cervia ha provveduto ad adempiere l’obbligo ex L. 13/92 “Un albero per ogni neonato”, costituendo un bosco autoctono che ben si inserisce nell’ambiente agricolo che lo circonda, un prezioso tassello dell’ecomosaico ambientale costituito dalla pineta di Cervia e dai rimboschimenti già realizzati nella zona Bassona.

Gli interventi previsti hanno interessato una porzione dei terreni comunali di circa 9 ettari siti nell’area Bassona in adiacenza alla Casa delle Aie ed alla Pineta Comunale. Sono stati destinati alla piantumazione di un albero per ogni bambino nato tra il 1998 ed il 2008, residente a Cervia.

Il progetto si pone anche con l’obiettivo di completare il bosco nella zona della Bassona.

Nella realizzazione del bosco sono state utilizzate specie forestali autoctone tipiche delle pianure costiera romagnola che sono adatte alle condizioni ambientali e ben si inseriscono nel paesaggio circostante.

2004	2005	2006	2007	2008	2009	2010
Bosco dei nuovi nati (in ettari)						
4,5	4,5	4,5	4,5	4,5	8,5	8,5

### Investimenti sul Verde Pubblico

2004	2005	2006	2007	2008	2009	2010
<b>Aree boscate (interventi di recupero e manutenzione straordinaria Pinete di Cervia e Pinarella)</b>						
198.000	238.000	60.000	198.000	193.000	228.000	13.000
<b>Aree verdi (realizzazione nuove aree, riqualificazione e manutenzione straordinaria aree esistenti, indagini VTA per salvaguardia alberature)</b>						
385.000	502.000	450.000	676.500	630.000	510.000	270.000
<b>Parco naturale (interventi di manutenzione straordinaria a sentieri, edifici, recinzioni)</b>						
71.900	-	385.000	100.000	120.000	-	-
<b>Saline (sistemazione ambientale di un'area naturalistica nelle Saline di Cervia)</b>						
144.000	-	-	-	-	-	-
<b>Totale</b>						
<b>798.900</b>	<b>740.000</b>	<b>895.000</b>	<b>974.500</b>	<b>943.000</b>	<b>738.000</b>	<b>283.000</b>

### Aree naturali e protette

La superficie comunale è interessata da diverse peculiarità ambientali e paesaggistiche sottoposte a tutela e salvaguardate attraverso l'istituzione di aree protette variamente regolamentate e vincolate. L'ambito comunale di Cervia è inserito nel **Parco Regionale del Delta del Po** con la **Salina di Cervia** e la **Pineta di Cervia-Milano Marittima** che si estendono complessivamente per 10 chilometri quadrati. Sono inoltre presenti circa 60 ettari di giovani rimboschimenti.

2004	2005	2006	2007	2008	2009	2010
<b>Aree Naturali protette e verde non protetto (mq)</b>						
3.170.000	3.175.000	3.178.000	3.180.000	3.205.000	3.255.000	3.255.000
<b>Saline (mq)</b>						
8.270.000	8.270.000	8.270.000	8.270.000	8.270.000	8.270.000	8.270.000

### Le aree protette

	superficie (mq)
Pineta Cervia-Milano Marittima	2.100.000
Pineta Pinarella-Tagliata	200.000
Parco Naturale	270.000
Bosco di farnie "Duca d'Altemps"	50.000
Parco del Gelso	2.500



Bosco del Duca

## Estensione del verde pubblico

Tipologia e distribuzione

	Estensione totale (mq)			Fascia costiera (mq)		
	2008	2009	2010	2008	2009	2010
Aree attrezzate	259.770	259.770	259.770	222.160	222.160	222.160
Parchi scuola	52.600	52.600	52.600	39.650	39.650	39.650
Verde arredo	15.430	15.430	15.430	15.430	15.430	15.430
Verde stradale	442.642	445.602	446.810	120.520	121.820	123.028
Aree incolte	246.453	246.453	246.453	215.521	215.521	215.521
Pinetine	38.315	39.765	39.765	15.515	16.965	16.965
Verde aree servizio	255.390	255.390	255.390	203.390	203.390	203.390
<b>Totale</b>	<b>1.310.600</b>	<b>1.315.000</b>	<b>1.316.208</b>	<b>831.786</b>	<b>834.536</b>	<b>835.744</b>

	2004	2005	2006	2007	2008	2009	2010
Verde pubblico (mq)	1.181.952	1.205.042	1.243.606	1.304.722	1.310.600	1.314.994	1.316.200
Verde pro-capite (mq)	44,01	44,46	45,23	46,50	45,91	45,56	45,11
Residenti a Cervia	26.858	27.104	27.493	28.057	28.542	28.861	29.180

Nella tabella sottostante i valori sono calcolati comprendendo anche l'estensione delle aree naturali protette (inclusi pinete e boschi).

### Il "Verde totale"

	2004	2005	2006	2007	2008	2009	2010
Estensione verde pubblico + aree naturali protette (mq)	4.351.952	4.380.042	4.421.606	4.484.722	4.515.600	4.569.994	4.571.200
Verde totale per abitante (mq)	162,04	161,60	160,83	159,84	158,21	158,35	156,66



### La Festa degli alberi

Il Comune di Cervia ha eseguito in collaborazione col Corpo Forestale dello Stato alcuni lavori di rimboschimento nel periodo 2006-2009 per circa 1,6 ettari nell'ambito dell'iniziativa **“La Festa degli alberi”** promossa dalla Provincia di Ravenna al fine realizzare un boschetto planiziale che colleghi la pineta di Cervia con le altre aree forestate site nel comprensorio CAB della Bassona.

L'iniziativa si è svolta nell'ambito del Progetto mondiale “Piantiamo un miliardo di alberi per il pianeta.

Alunni delle scuole elementari del territorio cervese, con il supporto dei volontari e degli operai del Corpo Forestale dello Stato, hanno provveduto a piantare circa 1.200 alberi.

Le specie vegetali sono state scelte in base alla presenza storica sul territorio in esame e ben si adattano al terreno sabbioso ed asciutto su cui avverrà la piantumazione. L'associazione pino domestico, leccio e roverella è quella che meglio garantisce un buon attecchimento delle piante ed una buona struttura vegetazionale e paesaggistica del bosco, così come già ampiamente sperimentato nei rimboschimenti effettuati negli anni scorsi.



2006	2007	2008	2009	2010
Boschi (in ettari)				
0,5	1,0	1,3	1,6	1,6

## I percorsi fitness e naturalistici nella Pineta di Cervia

Il Comune di Cervia ha realizzato tra il 2009 ed il 2010 alcuni interessanti percorsi all'interno della Pineta di Cervia per ampliare la gamma delle attività per il tempo libero e le attività educative.

Nella zona antistante il parcheggio dello Stadio dei Pini è stata realizzata un'**aula didattica all'aria aperta**, con una pedana e un anfiteatro in legno ed una serie di bacheche illustrative della storia e della flora e fauna della Pineta che consentirà alle scolaresche e agli insegnanti di svolgere attività di didattica ambientale.



Da qui parte un **percorso naturalistico** che si snoda tra la Pineta di Cervia e quella di Milano Marittima, con diverse bacheche che illustrano al visitatore le iniziative di pregio interessanti dal punto di vista naturalistico.



Lungo il sentiero delle Terme, nella Pineta di Cervia è stato installato un percorso fitness denominato **Palestra all'aria aperta** composto da 10 stazioni in acciaio con la possibilità di effettuare un ciclo di esercizi per il benessere, particolarmente adatto agli sportivi della terza età.



### Parco fluviale di Cannuzzo

Il Parco di Cannuzzo, realizzato nel 2009 su un'area di circa 5 ettari, si estende dal ponte sulla Provinciale Salara fino alla chiesa di Cannuzzo ed i suoi percorsi interni, realizzati in calcestre, saranno collegati in futuro con il percorso ciclabile che arriva da Cesena e con quelli del parco del Delta del Po, e costituiranno un arricchimento per l'intero tessuto cicloturistico ambientale.

I percorsi negli ambienti naturali lungo le rive del fiume, fra le zone umide e le radure asciutte si aprono nel bosco di salici e di pioppo bianco, mentre le radure sono attrezzate con panche e tavoli da pic-nic. Dal punto di vista agronomico e forestale, l'intervento ha permesso la salvaguardia ed il ripristino della vegetazione esistente, mediante il rinfoltimento delle fasce boscate presenti lungo il margine del vecchio tracciato dell'alveo.



### Parchi gioco per i bambini

2004	2005	2006	2007	2008	2009	2010
Parchi gioco						
34	34	36	36	37	38	39
Aree gioco scolastiche						
17	18	18	18	18	19	19

Dal 2001 il Comune di Cervia ha avviato il monitoraggio delle attrezzature ludiche site nei parchi e nelle scuole comunali che consiste nell'effettuare verifiche periodiche dello stato di conservazione e di manutenzione dei giochi al fine di eliminare eventuali situazioni di pericolo per i bambini e quindi prevenire incidenti, in ottemperanza alle norme UNI EN 1176. Grazie a tale attività i parchi gioco sono tenuti in costanti situazioni di sicurezza e ciò ha permesso gradatamente nel tempo di azzerare gli incidenti legati all'utilizzo dei giochi.

Tra le novità del 2010 il **Parco Secondo Casadei**, a Pinarella, nei pressi della Piscina comunale, che con sentieri, aree di sosta e una grande piramide da arrampicata, amplia la gamma delle possibilità di gioco per i più giovani.




## Parchi attrezzati per gli animali

2004	2005	2006	2007	2008	2009	2010
Aree gioco per cani						
-	-	2	3	3	3	3

## Progetto “Cervia Bau”: una città accogliente per gli animali d’affezione

Progetto per gli animali d’affezione rivolto in modo particolare ai cani ed ai loro proprietari, comprende:

- un **opuscolo** informa i cittadini e i turisti sui servizi, le strutture e le opportunità che Cervia offre al *pet*;
- il **gancio** è un’opportunità che viene data a tutti gli esercenti (anche bar e farmacie) di dotarsi di una targhetta con annesso il gancio per far sì che i proprietari possano lasciare i propri cani in condizioni di sicurezza fuori dai negozi;
- il **pannello di invito alla raccolta delle deiezioni dei cani**.



## Saline

La Salina di Cervia costituisce una componente fondamentale della storia, dell’economia, della cultura e dell’ambiente della città. È riconosciuta “zona umida di importanza internazionale” ai sensi della Convenzione di Ramsar e con DM 31 gennaio 1979 istituita come “Riserva Naturale dello Stato di popolamento animale”. Per il mantenimento dell’ecosistema ambientale e la valorizzazione dell’intero comparto della Salina, il Comune nel 2002 ha costituito la società “Parco della Salina di Cervia S.r.l.”, a prevalente capitale pubblico, alla quale ha affidato la conduzione della Salina.

### Centro visite Saline

Inserito nel circuito dei Parchi Educativi e Ecomusei, il Centro Visite, realizzato dal Comune, si presenta come un laboratorio attivo e autorevole per le attività ed i percorsi di turismo ambientale e culturale. Rappresenta inoltre un importante punto di riferimento informativo per tutto il Parco del Delta del Po dell’Emilia Romagna.

2004	2005	2006	2007	2008	2009	2010
Totale Visitatori						
12.746	16.534	19.482	19.771	22.043	24.163	25.479
Estrazione Sale (in q.)						
45.000	no estrazione	35.000	45.000	no estrazione	45.000	40.000

Il sale prodotto nei bacini, oltre quello prodotto annualmente nella Salina storica Camillone, è utilizzato per promuovere il territorio cervese come elemento dell’identità della città ed è apprezzato come prodotto tipico.



## 2. Solidarietà

Nell'elaborazione dei Piani Sociali di Zona a livello distrettuale e soprattutto attraverso la nuova ASP distrettuale (Azienda Servizi alla Persona) si è inteso sostenere le fasce deboli. L'Ente si è impegnato a mantenere il livello dei servizi adeguandosi alle esigenze dei cittadini.

### Obiettivi raggiunti:

- Tutela dei diritti della persona
- Salvaguardia di un sistema di welfare di qualità

### La spesa corrente 2010 per la Solidarietà è di

€ 3.888.351,21

### La spesa di investimento 2010 per la Solidarietà è di

€ 383.598,40



## Interventi socio-sanitari

### Cittadella Sanitaria

Il punto di primo intervento di Cervia prevede la presenza costante di un medico e di un infermiere nelle 24 ore; mentre nel periodo estivo, per adeguare l'organizzazione al maggior afflusso legato al turismo, si raddoppia la dotazione, si attiva la presenza di un'ambulanza aggiuntiva, di un'auto medicalizzata e si potenzia il servizio del trasporto sanitario. La riorganizzazione dei servizi ambulatoriali specialistici ha consentito l'apertura di un nuovo ambulatorio di ortopedia, reumatologia ed endocrinologia. Si segnalano, inoltre i tre nuovi ambulatori odontoiatrici.

## Il welfare familiare

### Servizi sociali gestiti dal Comune

2004	2005	2006	2007	2008	2009	2010
La spesa di investimento per emergenza abitativa, le strutture residenziali e non, l'animazione anziani e l'abbattimento barriere architettoniche ex L. 13/89						
990.651,53*	188.911,72	177.163,00	643.193,03	775.000,00	550.000,00	383.598,40

\* Lavori edificio ex Pantera rosa

### Servizi gestiti attraverso il Consorzio per i Servizi Sociali

Il Consorzio per i Servizi Sociali di Ravenna Cervia e Russi si è sciolto alla data del 31/12/2009, dal 2010 i servizi sono gestiti direttamente dal Comune di Cervia ed in parte (servizi agli anziani e ai disabili) dall'ASP - Azienda di Servizi alla Persona Ravenna Cervia e Russi.

Questa scelta gestionale determina un andamento della spesa corrente maggiore nel 2010: le risorse che venivano in precedenza trasferite al Consorzio per i Servizi Sociali per la gestione delle funzioni di Tutela minori e Immigrazione sono ora gestite direttamente dal Comune di Cervia.

### La spesa corrente (€)

	2005	2006	2007	2008	2009	2010
Servizi agli anziani	522.019,30	511.192,27	518.289,09	705.790,52	861.374,00	1.026.152,74
Emergenza abitativa	629.712,44	722.325,77	495.673,58	607.798,75	684.215,00	577.896,12
Servizi alla persona - varie	417.392,30	112.266,87	556.566,12	597.502,45	426.049,52	1.570.083,10
Servizio Sanitario - varie	106.867,32	129.367,26	132.517,21	129.386,29	149.900,00	149.140,87
<b>Totale</b>	<b>1.675.991,36</b>	<b>1.475.152,17</b>	<b>1.703.046,00</b>	<b>2.040.478,01</b>	<b>2.067.921,52</b>	<b>3.320.272,63</b>

## L'Azienda di Servizi alla Persona

A seguito dell'emanazione di specifiche norme regionali il Comune di Cervia assieme ai Comuni di Ravenna e Russi ha costituito l'Azienda di Servizi alla Persona dalla trasformazione delle Ipab del territorio.

L'Azienda gestisce a livello distrettuale i servizi agli anziani, in particolare le strutture residenziali, già in capo alle Ipab, con l'obiettivo di accrescere efficienza ed efficacia nel rispetto delle peculiarità delle tre realtà territoriali.

Il Comune di Cervia inoltre ha stipulato convenzioni con l'Azienda per la gestione di importanti servizi a sostegno della domiciliarità: il servizio di assistenza domiciliare e di callista, il servizio pasti a domicilio e la gestione della comunità alloggio per anziani. Dal 1° gennaio 2010 l'ASP gestisce per il Comune di Cervia anche i servizi rivolti alle persone con disabilità.

### Interventi a sostegno del reddito

Il vigente Regolamento Comunale è indirizzato ai cittadini residenti nel Comune che si trovino in condizioni di bisogno in seguito a disagio socio-economico, in condizioni di non autosufficienza, a rischio di emarginazione o abbandono.

2004	2005	2006	2007	2008	2009	2010
Interventi a sostegno del reddito (€)						
167.492,45	185.982,67	208.775,00	142.717,25	221.848,12	192.585,00	167.347,00

### Sostegno alla normalità

Nel contesto di crisi economica generale emergono difficoltà legate alla condizione di reale povertà e al rischio di impoverimento di molte famiglie che si trovano ad affrontare crescenti problemi.

Dalla collaborazione con le Organizzazioni Sindacali e grazie a risorse appositamente stanziare dalla Regione Emilia-Romagna è stato possibile mettere in campo interventi di contrasto agli effetti della crisi economica. Alla fine del 2009 sono stati erogati contributi a sostegno del reddito dei lavoratori penalizzati dagli effetti della crisi, nel 2010 è invece stata applicata una diversa disciplina che prevede due modalità di intervento: contributi economici ai lavoratori in cassa integrazione o tirocini formativi in azienda alle persone disoccupate.

	N. beneficiari			Risorse		
	2008	2009	2010	2008	2009	2010
Contributi alle famiglie con 4 o più figli						
	8	13	-	6.389,00	6.389,00	-
Contributi per IRPEF, Tariffa Igiene Ambientale e Gas						
	237	316	352	55.489,87	67.699,27	71.071,62
Fondo lavoratori colpiti da crisi economica						
	-	11	23	-	4.000,00	10.350,00



### Associazioni di Volontariato e non, iscritte all'albo comunale delle Libere Forme Associative

2004	2005	2006	2007	2008	2009	2010
N. Associazioni (comprendono i settori sociale, culturale, ambientale e diritti civili)						
31	33	37	38	38	37	37

2004	2005	2006	2007	2008	2009	2010
Promozione Sociale (comprese quelle sindacali e professionali, le combattentistiche e quelle delle politiche giovanili)						
73	74	75	76	78	70	70

### Sportello di accompagnamento al lavoro

Dal 2006 è stato avviato questo progetto con l'obiettivo di diffondere la cultura dell'inserimento lavorativo dei soggetti svantaggiati.

#### Sportello di accompagnamento al lavoro

	2006 (10 mesi)	2007	2008	2009	2010
N. utenti che hanno preso contatti con lo sportello					
	55	97	48	48	55
N. utenti che hanno avviato progetti lavorativi					
	38	76	37	38	31
% progetti avviati/ contatti utente					
	69,09%	78,35%	77,08%	79,17%	56,36%
N. utenti assunti					
	17	16	14	10	9

Una città aperta al confronto e al dialogo con le diverse culture

### Popolazione straniera residente

al 31/12	2008	Maschi		Femmine		
		2009	2010	2008	2009	2010
Unione Europea						
	628	682	723	786	904	1.000
Extra UE						
	641	708	759	537	616	689
Totale Maschi			Totale Femmine			
	1.269	1.390	1.482	1.323	1.520	1.689
Totale Maschi + Femmine						
	2.592	2.910	3.171			

Paesi di maggiore provenienza immigrati nel Comune di Cervia al 2010: Romania, Albania, Senegal, Ucraina, Polonia, Marocco, Moldavia, Tunisia, Bangladesh, Brasile.

### La Mensa Amica

La Mensa Amica, gestita dall'Associazione "Un posto a tavola", dal 2007 ha servito pasti caldi ad una media di 40/45 persone ogni giorno. Fra le numerose associazioni:

- l'Associazione **Cervia Buona** che dona ogni anno al Comune di Cervia una somma da destinare al progetto "S.O.S. Cerco casa";
- l'Associazione **Pianeta Uomo** che si occupa degli anziani impegnati nelle attività socialmente utili;
- l'Associazione **Centro Sociale Cervese** che gestisce l'omonimo spazio allo scopo di coinvolgere le persone anziane in attività ricreative e di svago.

### Edilizia sociale

- Piano per l'attuazione del Comparto C4.2/b di **Savio**: circa 90 alloggi;
- **Villa Inferno/S. Andrea**: circa 70 alloggi;
- nella zona di **Pinarella (Via Marziale)**: circa 25 alloggi;
- **Via Verbano**: circa 35 alloggi;
- **Pinarella**, nell'area dell'ex Peep con la nuova zonizzazione: circa 70 alloggi.

Nel 2009 l'immobile rurale denominato **Veneziana** è stato completato e destinato all'edilizia residenziale pubblica.



### Interventi a sostegno alla locazione attraverso bando pubblico

#### Fondo per il sostegno alla locazione

2004	2005	2006	2007	2008	2009	2010
------	------	------	------	------	------	------

N. beneficiari del fondo

190	172	190	188	221	237	241
-----	-----	-----	-----	-----	-----	-----

Quota regionale destinata al fondo per la locazione (€)

117.398,97	123.900,00	126.303,19	141.781,03	108.938,31	100.481,70	93.899,63
------------	------------	------------	------------	------------	------------	-----------

Quota comunale destinata al fondo per la locazione (€)

55.199,00	66.213,00	78.018,08	76.947,82	91.392,32	95.077,78	94.718,26
-----------	-----------	-----------	-----------	-----------	-----------	-----------



### 3. Sicurezza

L'equità e la giustizia fiscale, il rispetto delle regole, gli interventi sul territorio che fanno sentire a casa loro tutti i cittadini.

#### **Obiettivi raggiunti:**

- Sviluppo del concetto di sicurezza sociale e territoriale
- Interventi di messa in sicurezza
- Maggiore giustizia fiscale

#### **La spesa corrente 2010 per la Sicurezza è di**

€ 6.631.126,31

#### **La spesa di investimento 2010 per la Sicurezza è di**

€ 15.359.579,92

2004	2005	2006	2007	2008	2009	2010
<b>Spese correnti per Polizia Municipale (escluso il personale)</b>						
170.877,54	222.167,44	261.916,62	487.052,50	594.715,43	518.690,54	426.503,78



2004	2005	2006	2007	2008	2009	2010
<b>Rafforzamento servizi Polizia Municipale con spese di investimento</b>						
416.267,00	99.579,79	165.000,00	44.592,47	160.634,13	234.500,00	355.000,00

### La centrale operativa della Polizia Municipale

La centrale operativa utilizza in modo innovativo la tecnologia Gps. In essa è prevista l'implementazione del sistema di videosorveglianza a cui sarà possibile integrare un sistema di video pattuglia. La rete regionale *tetra*, su cui funzionano già ora gli apparati radio, permetterà l'integrazione fra tutti gli apparati delle Polizie locali della Regione, il 118 e la protezione civile, in riservatezza delle comunicazioni audio, con possibilità di collegare la radio veicolare a PC portatili consentendo il miglior coordinamento operativo possibile.

2004	2005	2006	2007	2008	2009	2010
<b>Dipendenti PM di ruolo al 31/12</b>						
57	58	56	61	63	63	64

### Personale a tempo determinato

2004	2005	2006	2007	2008	2009	2010
<b>Unità ad agosto</b>						
31	31	29	25	30	27	24

2004	2005	2006	2007	2008	2009	2010
<b>Risorse aggiuntive erogate da altri soggetti per incentivare i servizi esterni estivi (antiabusivismo commerciale) (€)</b>						
--	--	58.000,00	70.000,00	62.666,67	39.666,00	37.666,00

### Polizia di Stato

Il posto estivo di Polizia di Stato rimane aperto circa 2 mesi (luglio e agosto), compatibilmente con le risorse messe a disposizione dallo Stato per la sicurezza. Per garantire l'apertura del presidio il Comune concede gratuitamente l'immobile alla Polizia.

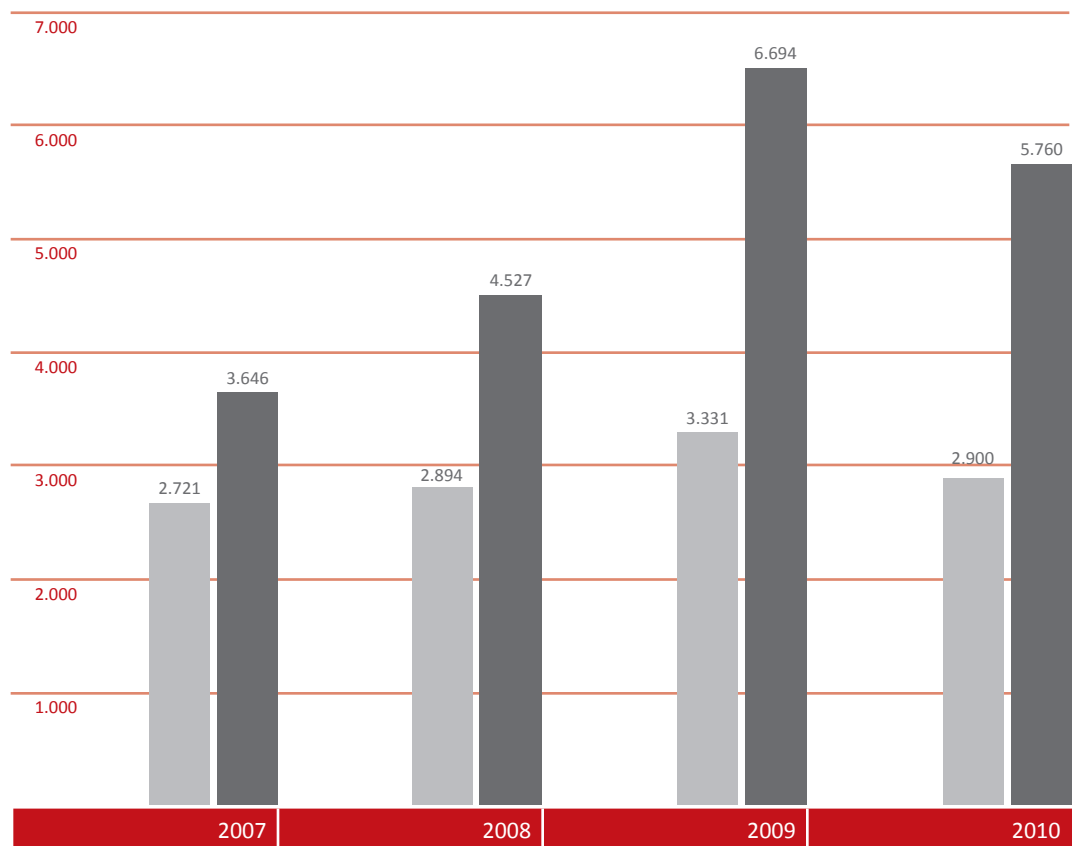
### Caserma Carabinieri a Savio presente dal 2008

### Vigili del Fuoco

Apertura del Presidio estivo.



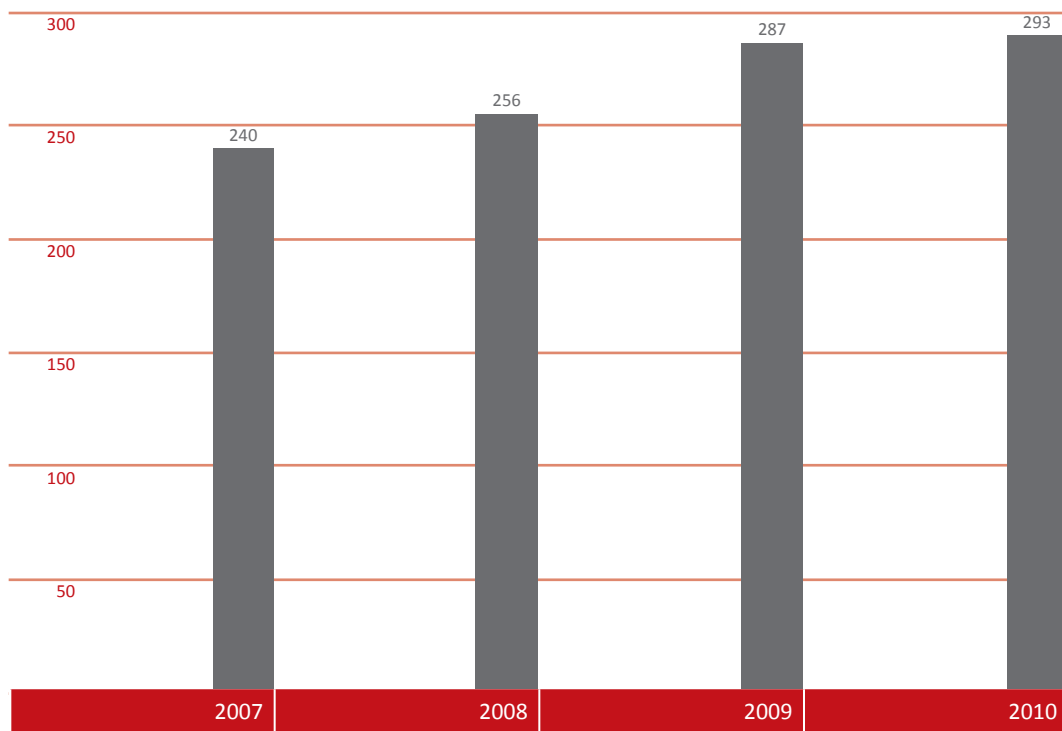
### Attività svolta Servizio Polizia Urbana



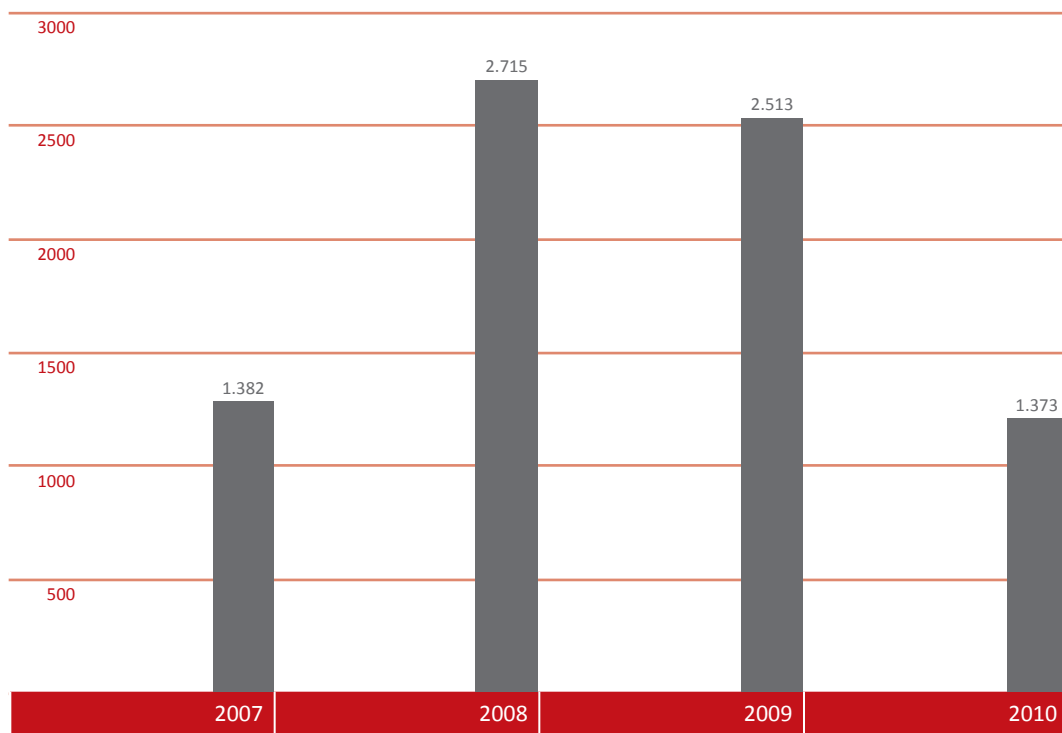
**Segnalazioni pervenute alla centrale operativa e relativa attività di controllo espletata**

■ n° segnalazioni

■ attività di controllo espletata (n° controlli)

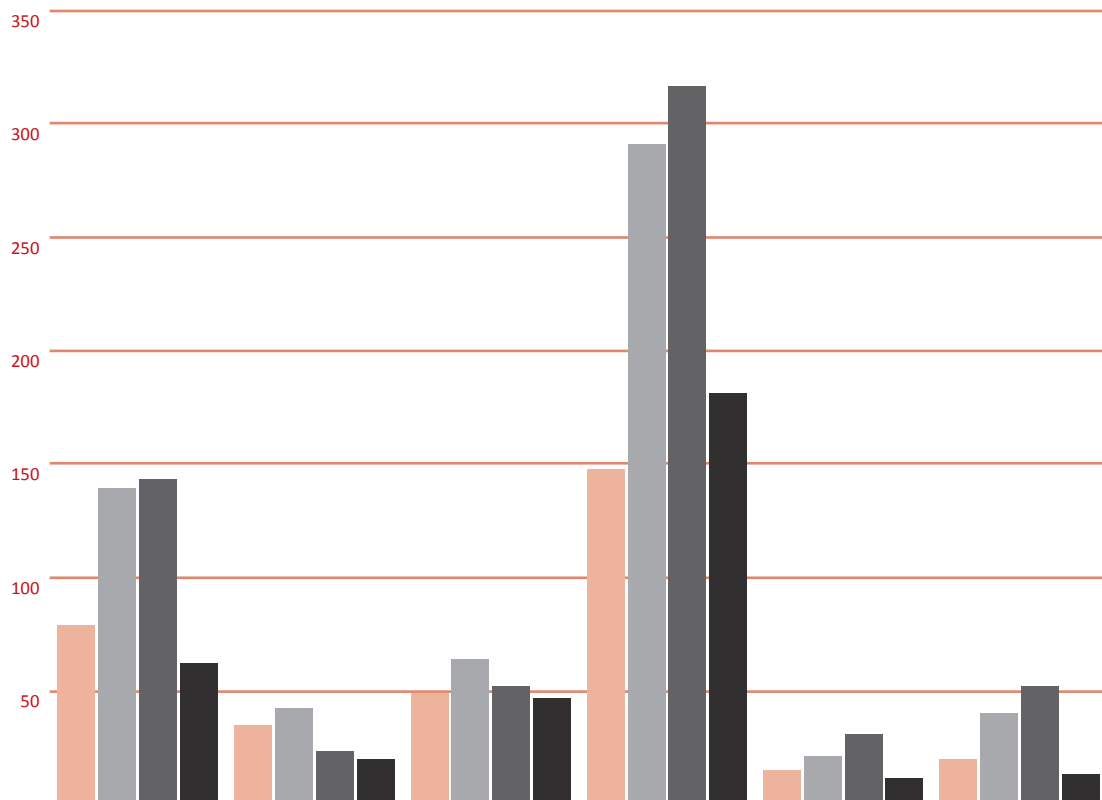


**Servizi di controllo a manifestazioni ed eventi**



**Veicoli controllati su postazione di controllo dalla Polizia Urbana**





**Riepilogo di alcune violazioni a norme di comportamento del CdS**

	<b>art. 80</b> (revisione veicoli)	<b>art. 116</b> (guida senza patente)	<b>art. 145</b> (precedenza)	<b>artt. 180-181</b> (mancanza doc. alla guida)	<b>artt. 186-187</b> (guida sotto l'effetto di alcool e droga)	<b>art. 193</b> (mancata copertura assicurativa veicolo)
2007	75	27	44	146	8	16
2008	137	33	54	295	15	40
2009	144	15	44	322	27	50
2010	58	14	39	180	4	13
2011 (apr.-set.)	48	3	18	148	9	22



## Protezione Civile e messa in sicurezza del territorio comunale

Si prevede la sostituzione dell'attuale **ponte di via Visdomina** con una nuova struttura, necessaria per ricostruire un'adeguata sezione idraulica libera.

Il progetto congiunto Amministrazione comunale - Consorzio di Bonifica per la realizzazione di stazioni pluviometriche è volto alla gestione e alla salvaguardia del territorio attraverso l'attivazione di **servizi di vigilanza** allo scopo di rilevare le condizioni meteo e la portata dei canali dell'entroterra ed attivare connessi **sistemi automatici di allarme**. Il pronto intervento della protezione civile comunale si attiva in caso di superamento delle soglie di "attenzione" per precipitazioni e livelli eccessivi di portata nei canali. Il sistema a regime, oltre all'idrometro presente presso il canale Madonna del Pino e al pluviometro installato a Castiglione di Cervia, sarà integrato dalla prossima realizzazione di 3 idrometri sul territorio di Montaletto. È attualmente in fase di aggiornamento il sistema informatico ad hoc per rendere più immediata la lettura dei dati

Realizzato l'intervento sperimentale di **prolungamento dei moli del Porto canale**, è in corso la campagna di monitoraggio per verificare gli effetti dell'intervento sulla costa adiacente, sulla base del quale decidere il completamento delle opere. Questo intervento è inserito nel contesto più ampio dell'incarico affidato agli stessi professionisti per gli approfondimenti dello studio effettuato da **ARPA** per il **contenimento dell'erosione costiera** con il prolungamento del pennello soffolto in corrispondenza dello sbocco del canale Cupa, con ulteriori pennelli filtranti in pali di legno o opere similari da posizionare perpendicolarmente all'arenile di Milano Marittima e con **interventi di dragaggio interno ed esterno al porto canale di Cervia**. Sono stati realizzati interventi di dragaggio e di ripascimento volti a garantire la navigabilità del canale e a preservare la costa dall'erosione.



Nel 2010 si segnalano i lavori eseguiti per “**Manutenzione straordinaria delle chiaviche fiume Savio in località Cannuzzo**” per un valore complessivo di € 50.000,00.



## Vivibilità

Per la realizzazione di **impianti di videosorveglianza** sono state individuate aree opportune in zone di Milano Marittima e lungo l'asta del porto canale. È stato previsto anche un sistema di controllo degli accessi alle aree pedonali urbane di Milano Marittima e del centro storico di Cervia.

Il progetto **“UNA CITTÀ PER TUTTI”**, nato nel 2007, viene declinato su due ambiti: “sicurezza sociale”, “sicurezza del territorio”.

È in fase di perfezionamento un protocollo di intesa da sottoscrivere con l'Università degli Studi di Bologna che consentirà di procedere secondo un approccio scientifico sulle tematiche di maggior rilievo per l'amministrazione. Parallelamente vengono portati avanti progetti che intendono migliorare la vivibilità del territorio spaziando dalla sicurezza urbana, a quella stradale, al potenziamento dei presidi del territorio tramite il coinvolgimento delle forze dell'ordine.

UNA CITTÀ PER



### Spese di investimento (€)

2004	2005	2006	2007	2008	2009	2010
<b>Protezione civile pubblica incolumità sistemazione sedi</b>						
542.689,08	298.660,00	146.100,00	215.600,00	80.000,00	105.726,70	104.579,92
<b>Videosorveglianza apparati per PM</b>						
-	95.000,00	38.400,00	-	-	150.000,00	314.997,00
<b>Totale</b>						
542.689,08	393.660,00	184.500,00	215.600,00	80.000,00	255.726,70	419.576,92

### Tipologia interventi

	2007	2008	2009	2010
<b>Riqualificazione sistemazione strade - marciapiedi - riqualificazione urbana</b>				
	1.560.000,00	2.405.000,00	1.050.000,00	500.000,00
<b>Illuminazione pubblica</b>				
	77.500,00	824.000,00	74.249,14	52.000,00
<b>Messa in sicurezza strade, ponti, segnaletica, impianti semaforici, rotonde</b>				
	1.875.000,00	115.000,00	2.120.000,00	450.000,00
<b>Totale</b>				
	3.512.500,00	3.344.000,00	3.244.249,14	1.002.000,00

### Interventi di messa in sicurezza

- Viale Leopardi, Via del Giorgione;
- Via Fusconi e la Via Malva Sud;
- Via Pinarella, Viale De Amicis, Via Lazio;
- Via dei Cosmonauti, Via Sicilia, Via Maccanetto;
- fermate bus Circonvallazione Sacchetti.



### Spese di investimento nei plessi scolastici per messa a norma, manutenzione, eliminazione amianto e barriere architettoniche

2004	2005	2006	2007	2008	2009	2010
214.937,07	700.000,00	198.314,99	220.000,00	449.000,00	620.000,00	353.826,83

Buona parte delle scuole del territorio sono state oggetto di ristrutturazioni (modifiche interne, sostituzione infissi, pavimentazioni, controsoffitti ecc..), di interventi di abbattimento delle barriere architettoniche ed adeguamenti impiantistici ai fini della prevenzione incendi.

Sono stati realizzati interventi di completamento per l'ottenimento del Certificato Prevenzione Incendi per i Plessi più importanti dell'Ente: Scuola Media Ressi-Gervasi, Plesso Scolastico Palazzone e Plesso Scolastico Tagliata e si è provveduto al risanamento conservativo della Scuola Media Ressi-Gervasi per sostituzione infissi volti al contenimento dei consumi energetici e al soddisfacimento

delle condizioni di sicurezza degli ambienti (€ 300.000,00).

Molta attenzione è stata concentrata sul monitoraggio e sulla verifica dello stato degli edifici scolastici dal punto di vista strutturale al fine di valutare interventi di miglioramento sismico.

Sono stati finanziati due interventi con l'ausilio di contributi statali e regionali:

- Scuola elementare Carducci di Castiglione per € 195.000,00 nel 2009;
- Scuola elementare Pascoli per € 350.000,00 nel 2010.

#### **Ampliamento Scuola Mazzini a Milano Marittima**

L'intervento è concluso (€ 1.150.000,00). Sono state realizzate una nuova palestra, una nuova mensa e locali di servizio, nuovi uffici amministrativi ed un laboratorio informatico.



#### **Lavori di manutenzione straordinaria impianti sportivi**

€ 41.000,00 nel 2010 per la realizzazione di una nuova copertura campo tennis, un impianto illuminazione campo calcio, l'adeguamento spogliatoi campo calcio, l'impianto illuminazione bocciodromo.



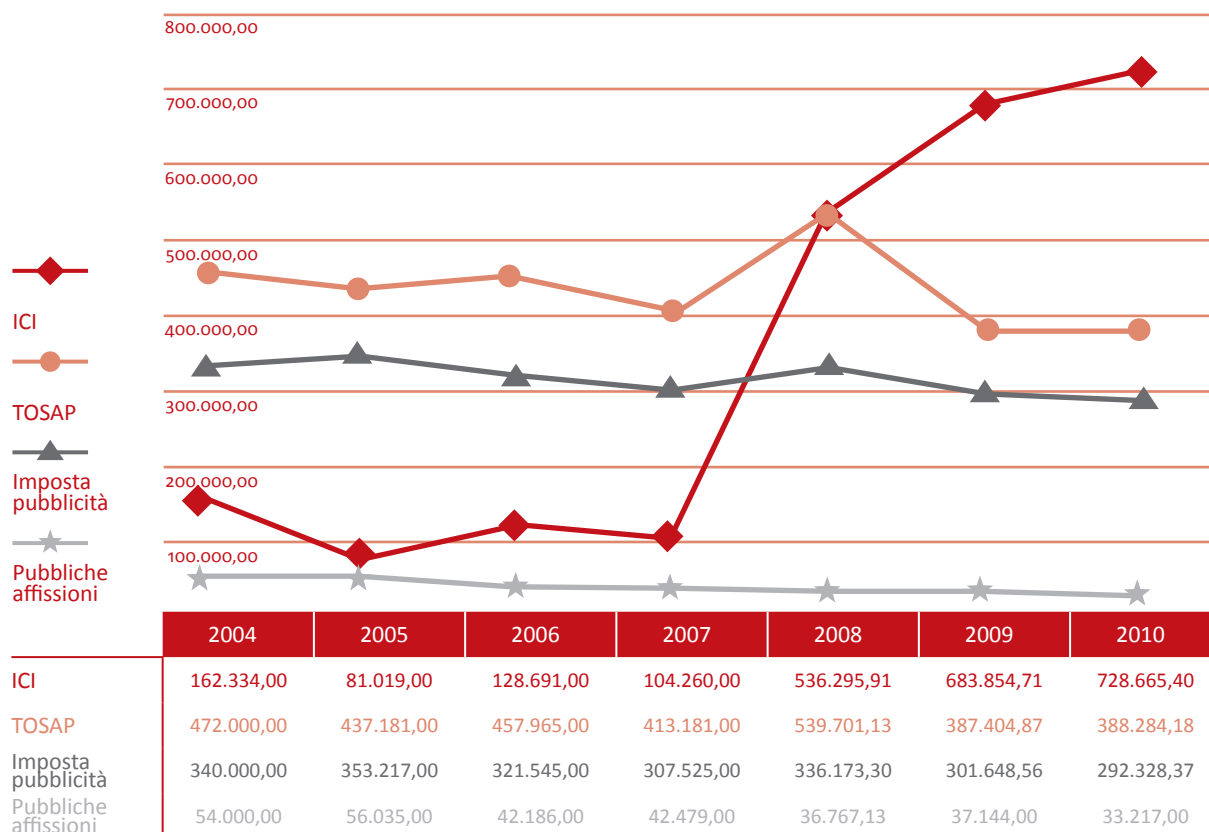
## Gestione delle entrate tributarie e fiscali



Nel corso del 2010 il **Servizio Tributi** ha proseguito, nell'ottica del perseguimento dell'equità e della giustizia fiscale, l'attività di recupero evasione, in tema di **Imposta Comunale sugli Immobili**, tanto sui fabbricati quanto sulle aree edificabili.

Si evidenzia che lo stesso Servizio ha avviato la collaborazione con l'Agenzia delle Entrate nell'ambito della partecipazione dei comuni all'accertamento dei tributi erariali così come delineata a partire dal D.L. 203/2005.

### Gestione delle entrate tributarie e fiscali (€)





## 4. Sviluppo

Lo sviluppo del territorio contempla l'attiva partecipazione dei cittadini e delle forze economiche presenti sul territorio. La partecipazione acquisisce particolare forza e ruolo nella programmazione delle attività e delle azioni che l'Amministrazione intende attuare.

### Obiettivi raggiunti:

- Tutela del valore formativo della scuola cultura sport
- Riqualificazione territorio e servizi
- Investimenti al servizio dei cittadini e dell'economia
- Trend stabile flusso turistico
- Valorizzazione del patrimonio

### La spesa corrente 2010 per lo Sviluppo è di

€ 6.874.402,14

### La spesa di investimento 2010 per lo Sviluppo è di

€ 766.741,17

## Nido d'infanzia

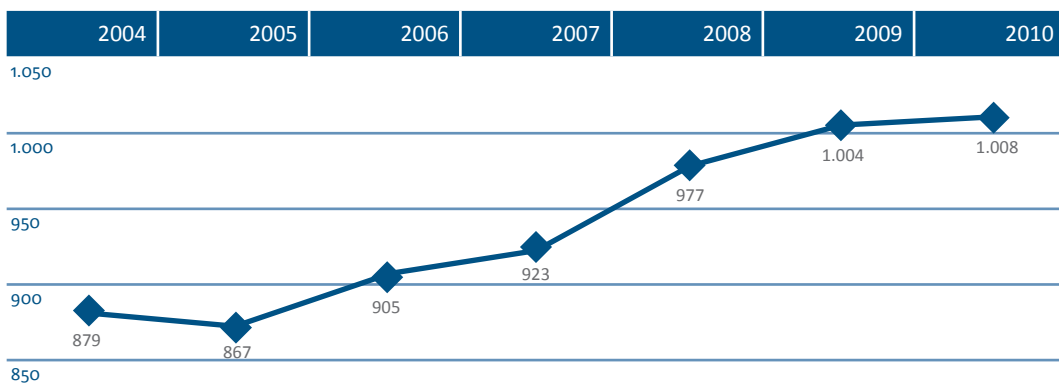
2004	2005	2006	2007	2008	2009	2010
Costi a carico del Comune						
599.216,76	962.140,45	620.756,39	573.400,92	576.132,60	590.565,00	661.176,46

### Tariffe per l'utenza (€)

2004	2005	2006	2007	2008	2009	2010
Asilo (Ordinario) - Quota fissa						
191	199,6	203,59	207	210	210	211
Asilo (Ordinario) - Quota giornaliera						
4,00	4,18	4,26	4,33	4,39	4,39	4,40
Asilo (Spazio Bimbi)						
132	138	140,76	143,15	145	145	146

### Tariffe servizi aggiuntivi - quota giornaliera (€)

2004	2005	2006	2007	2008	2009	2010
Servizio straordinario pomeridiano						
4,70	4,92	5,02	5,11	5,18	5,18	5,20
Servizio straordinario sabato						
11,00	11,50	11,73	11,93	12,10	12,10	12,15
Servizio prolungamento estivo						
11,00	11,50	11,73	11,93	12,10	12,10	12,15
Servizio estivo						
12,50	13,07	13,33	13,56	13,75	13,75	13,80



Numero bimbi  
0-3 anni

### Bimbi 0-3 anni

	2009	2010
Italiani	830	778
Stranieri	174	230
<b>Totale</b>	<b>1.004</b>	<b>1.008</b>



**Refezione scolastica**

2004	2005	2006	2007	2008	2009	2010
<b>Costi a carico del Comune</b>						
835.143,35	799.626,43	755.938,47	796.614,74	855.112,76	928.467,66	912.137,00
<b>Pasto singolo</b>						
4,1	4,2	4,28	4,36	4,42	4,42	4,45

**Trasporto scolastico**

2004	2005	2006	2007	2008	2009	2010
<b>Totale costi a carico del Comune</b>						
300.576,04	303.636,43	215.173,55	76.110,81	87.084,22	92.346,01	100.800,00

**Tariffe**

<b>Scuole elementari</b>						
59,5	62,18	63,42	64,5*	65,5*	65,5*	66
<b>Scuole medie</b>						
158	165,12	168,42	168,42	168,42	168,42	185
<b>Scuole superiori</b>						
191	199,6	203,59	203,59	203,59	203,59	245

\* tariffa relativa al trasporto per la sola scuola materna con Scuolabus.

## Servizi di pre-post scuola e prolungamento

**Costi / Proventi**

2004	2005	2006	2007	2008	2009	2010
<b>Totale costi</b>						
60.662,00	61.371,00	46.081,00*	41.230,00*	64.811,00	64.811,00	64.571,00
<b>Proventi</b>						
5.330,00	7.422,00	8.051,00	6.700,00	5.045,25	5.045,25	10.421,00
<b>% di copertura a carico dei privati</b>						
8,79	12,09	17,47	16,25	7,78	7,78	16,5

\* La diminuzione dei costi rilevata per gli anni 2006 e 2007 è dovuta al fatto che i servizi pre (entrata anticipata), post scuola (uscita posticipata) e prolungamento (pomeridiano) sono attivabili su richiesta e per gli anni in questione si sono registrate minori richieste da parte delle famiglie, che hanno permesso di ridurre i costi di gestione del personale ausiliario che si occupa di questi servizi.

**Tariffe per l'utenza**

2004	2005	2006	2007	2008	2009	2010
<b>Pre-scuola</b>						
43,23	43,5	44,9	45	46	46	48
<b>Pre-scuola prolungamento</b>						
89,3	92	93,9	95,5	97,50	97,50	100
<b>Pre-scuola e post-scuola e prolungamento</b>						
122,78	126,46	129	131	134	134	138

### Servizio di sostegno scolastico per minori disabili

2004	2005	2006	2007	2008	2009	2010
Costo servizio (€)						
393.137,57*	336.717,12	332.500,00	351.840,00	369.757,77	423.300,00	471.896,00

\* Comprende il sostegno educativo ai minori seguiti dal servizio sociale.

### Servizio di sostegno educativo ai minori seguiti dal servizio sociale a domicilio e servizio di gestione di un Centro educativo denominato "I ragazzi del sale".

2004	2005	2006	2007	2008	2009	2010
Costo servizio (€)						
**	69.468,91	71.508,00	72.658,33	74.004,01	76.162,95	78.647,30

\*\* Finanziato assieme al sostegno educativo scolastico.

#### La sussidiarietà nella scuola

Il convenzionamento con la **FISM** - Federazione Italiana Scuole Materne - ha consentito l'attivazione di n. **7 sezioni** di scuola dell'infanzia e dal 2007 di n. **2 sezioni "primavera"** (minori di età 18-36 mesi), con struttura privata "**il Cavallino a dondolo**", per 8 posti di Nido d'infanzia con "Nuovi Orizzonti". Dall'ottobre 2010 sono state attivate due nuove convenzioni con i Nidi privati "I Fenicotteri" e "Giocaimpara" per complessivi 8 posti (part-time).



## Viabilità

Tutto il territorio comunale è stato mappato, monitorato. Sono stati realizzati molti investimenti per la messa in sicurezza del litorale e della fascia costiera.

Sono in corso realizzazioni di progetti di riqualificazione, quali allargamenti di marciapiedi, individuazione di percorsi pedonali protetti e di aree ecologiche, messa in sicurezza di ponti, tombamenti di fossi e canali, installazione di impianti di videosorveglianza, illuminazione con tecnologia led,...



Riqualificazione urbana Vialetto Boni a Castiglione di Cervia "Più illuminazione, Più spazi per l'aggregazione"

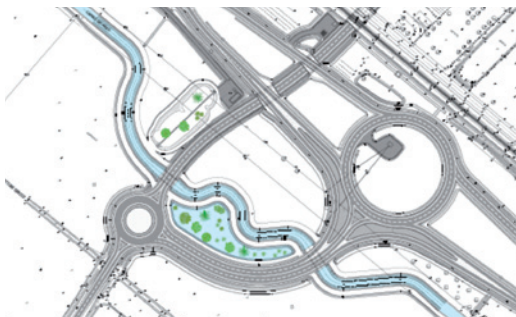
### Tipologia interventi

	2007	2008	2009	2010
Riqualificazione sistemazione strade - marciapiedi - riqualificazione urbana	1.560.000,00	2.405.000,00	1.050.000,00	500.000,00
Parcheggi	30.000,00	400.000,00	--	--
Nuova viabilità - sottopassi - piste ciclabili	60.000,00	670.000,00	40.000,00	15.050.423,76
<b>Totale</b>	<b>1.650.000,00</b>	<b>3.475.000,00</b>	<b>1.090.000,00</b>	<b>15.550.423,76*</b>

\* Per intervento SS16 e Via Cosmonauti

### S.S. 16 Adriatica

Collegare in sicurezza e velocità il territorio con le maggiori arterie di comunicazione ed assicurare una viabilità interna sufficiente e sicura riguarda alcuni progetti importanti che, a diverso titolo, coinvolgono **ANAS - Regione - Provincia - RFI**, direttamente interessati nella realizzazione delle opere. L'Amministrazione comunale ha recepito nel Piano Regolatore Generale le varianti derivanti dal progetto sulla **messa in sicurezza della SS 16 Adriatica**.



### Piste ciclabili

2004	2005	2006	2007	2008	2009	2010
Piste ciclabili (m)						
19.735	23.190	24.452	24.452	26.382	29.079	33.715

Sono previsti

- un ulteriore stralcio della pista ciclabile su Via Caduti per la Libertà;
- un tratto di pista ciclabile a Pisignano;
- il consolidamento delle sponde del porto canale e pista ciclabile tra Ponte Cavour e Ponte Ospedale.



### Il Piano Generale del Traffico Urbano (PGTU)

A seguito dell'approvazione del Piano Generale del Traffico Urbano si stanno sviluppando piani particolareggiati. Il Servizio Viabilità sta sviluppando gli elaborati da sottoporre alla Giunta comunale per l'approvazione.



Parcheggio XXII Ottobre (investimento € 400.000)

### Catasto strade

Indispensabile per una base aggiornata dello stato di consistenza del patrimonio stradale anche per i progetti di intervento sulla regolazione della velocità. Il catasto ottenuto ed il relativo software gestionale è stato abbinato ai sistemi informativi territoriali (SIT).

### La variante del forese

Una delle operazioni fondamentali del PRG è stata la riduzione dell'indice di edificabilità da 2,00 mc/mq a 1,50 mc/mq così da limitare gli interventi speculativi. Sono state previste diverse tipologie di Comparti con differenti modalità attuative, tutte volte ad un basso impatto edilizio (l'indice di edifica-

bilità è di 0,50 mc/mq) e ad una significativa dotazione di standard e di servizi, all'interno delle quali verranno realizzati anche interventi di edilizia residenziale pubblica. È stato previsto un significativo aumento della zona artigianale-industriale di Montaletto.

#### **Riqualificazione urbana tratto interno abitato Savio (€ 750.000,00)**



#### **Area mensa scuola materna - Parcheggio XXII Ottobre**

Nel periodo invernale 2009/10, a seguito delle insistenti avverse condizioni meteorologiche, sono peggiorate le condizioni della pavimentazione in stabilizzato dell'area carrabile di collegamento tra la via Di Vittorio ed il parcheggio di Via XXII Ottobre, anche a causa del frequente uso del percorso da parte di insegnanti e genitori, nonché addetti alle consegne e manutentori dell'adiacente plesso scolastico. Al fine di evitare il ripetersi di condizioni di inagibilità dell'area in esame, per la necessaria resistenza all'usura e per un corretto inserimento nel contesto ambientale, si è realizzato un piano pavimentato con masselli autobloccanti carrabili, adeguatamente integrato da un nuovo impianto fognario per la raccolta delle acque meteoriche anche della viabilità adiacente.

Valore dell'intervento: € 36.071,43.



### **Il Comparto: Viale Milazzo - Via Caduti per la libertà - Lungomare - Porto Canale**

L'area centrale compresa nel quadrilatero, ormai conosciuta come **“Comparto Cervia Mare”**, è di grande importanza strategica per i diversi aspetti d'intervento riguardanti: la sicurezza della circolazione, la riqualificazione urbana, la sosta, la viabilità, lo sviluppo economico.



Viale Dei Mille

### **Palazzo Guazzi**

Un primo stralcio riguarda il restauro al grezzo dell'edificio già realizzato, il secondo stralcio ha interessato il recupero della chiesetta e la sistemazione del corpo di collegamento tra chiesa e palazzo. Il volume dell'ex Chiesa può essere utilizzato come centro polivalente.



## Sviluppo del porto e di Borgo Marina cuore storico-commerciale della città

La Consulta del Porto, un organismo in grado di promuovere, incoraggiare e sostenere le attività in ambito portuale ha inizio nel 2011.

### Tipologia interventi

2004	2005	2006	2007	2008	2009	2010
<b>Incarichi studi e progettazioni</b>						
120.000,00	68.800,00	-	85.000,00	100.000,00	-	-
<b>Escavo e dragaggio</b>						
250.000,00	37.500,00	37.500,00	400.000,00	100.000,00	350.000,00	245.501,21
<b>Nautofono, porte vinciane, banchine</b>						
30.000,00	324.000,00	170.000,00	130.000,00	735.000,00	-	-
<b>Totale</b>						
400.000,00	430.300,00	207.500,00	615.000,00	935.000,00	350.000,00	245.501,21



## Centro Congressi

Le opportunità correlate al Centro Congressi risultano potenzialmente notevoli in quanto per la prima volta Cervia potrà aprirsi ad un segmento di mercato, quello dell'incentive.

Il turismo congressuale rappresenterà nel contempo un elemento strategico ai fini dell'attuazione delle politiche di destagionalizzazione, stimolando le realtà turistiche complementari a approfondire il proprio impegno imprenditoriale in questa direzione.



## CerviaTurismo

Società mista pubblico-privato per la gestione degli uffici informativi e la promo-commercializzazione del territorio. In linea con gli andamenti della località si pone il risultato di CerviaTurismo per quanto riguarda le presenze intermedie. La società ha proseguito nell'attività di miglioramento qualitativo del servizio informativo turistico. Nel 2010 la società ha gestito la biglietteria della stazione ferroviaria garantendone pertanto l'apertura.



Consuntivo 2006 (ultimo anno di gestione diretta)	Consuntivo 2007	Consuntivo 2008	Consuntivo 2009	Consuntivo 2010
Risorse pubbliche impiegate (costo personale non di ruolo, spese postali, cancelleria, materiale informatico, utenze, manutenzioni, pulizie, costi riflessi) (€)				
300.000,00	300.000,00	305.000,00	307.000,00	307.500,00
Reservation presenze intermedie				
Attività non svolta	21.791	34.582	31.996	26.300
Punti informativi attivati				
4	6	5	4	4
Ore medie di apertura giornaliera in alta stagione uffici informazioni				
7,5	10	10	10	10
Commercializzazione - fatturato sviluppato				
Attività non svolta	1.255.397,95	1.821.699,13	1.655.492,96	1.431.300,00

La riduzione a quattro dei punti informativi si delinea come espressione di un processo di razionalizzazione organizzativa che ha portato al contestuale potenziamento e alla più efficace localizzazione degli stessi. Lo spostamento dello IAT di Cervia da Viale dei Mille alla prestigiosa e centrale Torre San Michele ha reso il servizio più fruibile.

Nell'ottica dell'innovazione è stato installato nello IAT di Milano Marittima il primo touch screen informativo della Provincia che ha consentito di estendere il servizio oltre l'orario di apertura.



Magica notte di San Lorenzo







Il Museo ha avuto negli ultimi anni uno sviluppo importante.

Organizza iniziative dedicate alle scuole, ai bambini, ai turisti ed ai residenti come A scuola con i salinari, Visite guidate al museo e alla salina Camillone, Sezione all'aperto di MUSA, Salinaro per un Giorno, che offrono la possibilità di sperimentare esperienze uniche. Il Museo ha ampliato la rosa delle collaborazioni con il coinvolgimento dell'associazionismo locale, che, attraverso l'amore per la città e per le tradizioni, ha partecipato con entusiasmo e continua ad essere parte attiva in eventi, mostre, laboratori.

Già membro del Sistema Museale della Provincia di Ravenna, MUSA ha rinnovato l'adesione al sistema fino al 2014.

Riconosciuto dal 2010 **Museo di Qualità della Regione Emilia-Romagna**, è stato fra i primi 9 musei della Provincia di Ravenna e fra i primi 109 dell'intera regione ad ottenere questo importante riconoscimento. Lavora in costante sinergia con Regione, Provincia e Sistema museale e aderisce anche ad iniziative del Ministero.

Il museo è apprezzato e visitato ogni anno di più, premiato dalla presenza di migliaia di visitatori singoli o organizzati in gruppi.

Nel 2010 hanno visitato il museo 84.615 persone, un numero che batte il record dell'anno precedente di oltre 68.000 visite, indicando un trend di crescita del 20%.

### Progetti per il futuro.

Ottenuti finanziamenti al 50% sui piani museali provinciali 2009, 2010 e 2011 (L.R.18/2000), MUSA sta lavorando al suo ampliamento con l'allestimento di una terza anta del Magazzino del sale nella quale raccogliere e presentare i caratteri salienti del territorio e della città di Cervia assumendo la città come centralità ed il rapporto fra storia e memoria come ambito testimoniale. Il progetto della **nuova sezione** si basa sull'organizzazione di 4 ambiti tematici e 3 soggetti di sintesi ovvero: religiosità e culto, origini e segni sul territorio, vita urbana, mare e campagna (pescatori e contadini) legati alla memoria del luogo attraverso immagini, testimonianze e oggetti.



Si sta inoltre lavorando alla realizzazione di un **sito web dedicato al museo che possa presentare e promuovere il patrimonio culturale ed identitario legato alla storia del sale e del territorio.**

### Bilancio MUSA

	2005	2006	2007	2008	2009	2010
Risorse	4.000	4.000	4.000	4.000	6.672	6.000

## I contributi pubblici erogati a favore di associazioni e di privati per iniziative culturali

### Risorse

2004	2005	2006	2007	2008	2009	2010
A favore di associazioni						
111.225,54	154.071,08	68.513,94	69.950,00	86.482,00	93.859,28	83.489,11
A favore di privati						
105.016,57	89.068,57	51.179,14	53.200,00	61.206,00	63.523,92	41.038,81
<b>Totale (€)</b>						
<b>216.242,11</b>	<b>243.139,65</b>	<b>119.693,08</b>	<b>123.150,00</b>	<b>147.688,00</b>	<b>157.383,20</b>	<b>124.527,92</b>

## Mostre al Magazzino del Sale Torre

2010

"L'indomito" - Philippe Artias

"Natale a Cervia" - artigianato artistico



### Il Teatro Comunale

La stagione teatrale è affidata in convenzione, fino a giugno 2013, ad **Accademia Perduta Romagna Teatri di Ravenna** e comprende spettacoli di prosa, comico e dialettale.

In teatro si svolgono importanti rassegne musicali anche di livello internazionale nonché i saggi finali della scuola di musica comunale "G. Rossini".





Alba in musica



Sposalizio del mare

2004	2005	2006	2007	2008	2009	2010
Spese sostenute per eventi, incluso il costo del personale						
1.270.472,08	1.360.917,06	1.111.927,75	1.292.694,52	1.233.608,00	1.257.908,00	1.120.520,08

### Piscina Comunale

Aperta al pubblico ed utilizzabile sia d'inverno che in estate, grazie al tetto scorrevole, ha permesso di arricchire e diversificare l'offerta sportiva già presente sul territorio.

2006	2007	2008	2009	2010
N. utenti				
22.248	60.695	54.082	68.952	57.597



### L'offerta ricettiva

Negli ultimi anni è avvenuta una certa riqualificazione della ricettività complessiva che è oggi offerta da un minor numero di strutture alberghiere rispetto al passato, ma di qualità certamente superiore. L'eccellenza dell'offerta ricettiva è presidiata da una Commissione istituita dal Comune con funzione di stimolo al miglioramento costante della qualità.

Milano Marittima copre il 52,52 % dell'offerta dei posti letto presenti sul territorio comunale; Cervia il 26,55 %; Pinarella il 16,38 %, Tagliata il 4,55 %.



### Classificazione strutture alberghiere

	2004	2005	2006	2007	2008	2009	2010
<b>Alberghi *****</b>	--	1	2	2	3	4	3
<b>Alberghi ****S</b>	--	--	--	--	4	5	7
<b>Alberghi ****</b>	35	37	37	36	38	38	41
<b>Alberghi residenziali ****</b>	2	2	2	3	3	3	2
<b>Alberghi ***S</b>	--	--	--	--	10	15	26
<b>Alberghi ***</b>	235	237	239	239	233	228	214
<b>Alberghi residenziali ***</b>	7	7	8	7	7	7	7
<b>Alberghi **</b>	79	78	75	70	66	66	58
<b>Alberghi residenziali **</b>	5	5	5	6	7	7	5
<b>Alberghi *</b>	25	24	23	22	19	18	17
<b>Totale</b>	<b>389</b>	<b>391</b>	<b>391</b>	<b>385</b>	<b>390</b>	<b>391</b>	<b>380</b>

Presenti pure 14 Affittacamere, 18 B&B, 21 Case per ferie e soggiorni di vacanza per minori, 5 Campeggi.

### Offerta ricettiva extralberghiera



	2007	2008	2009	2010
<b>N. appartamenti classificati</b>	156	195	227	200
<b>Certificati</b>	25	25	34	25
<b>Censiti</b>	2.500	2.500	2.680	2.704

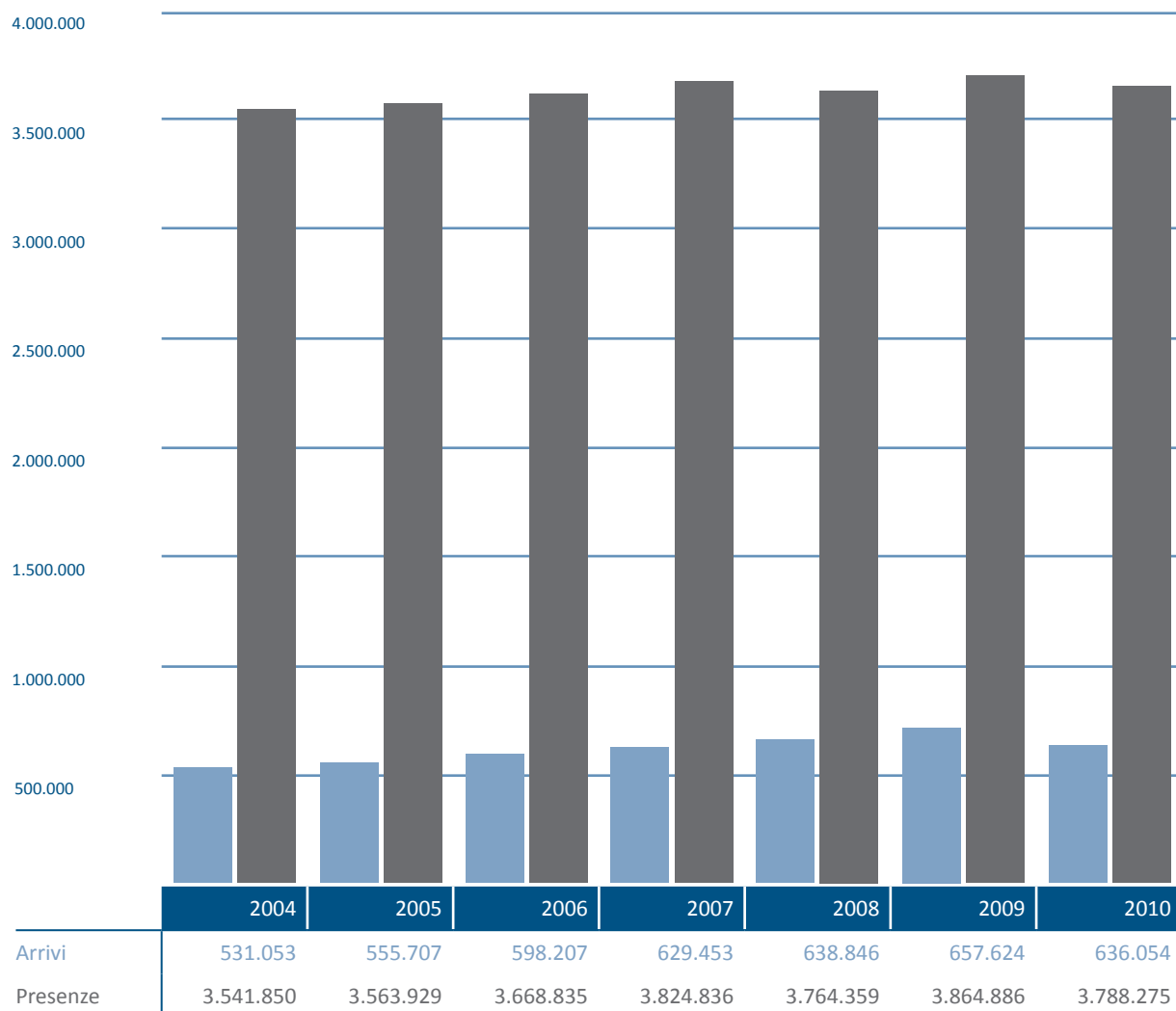
## L'andamento del flusso turistico

Il 2010 si chiude con una leggera flessione sia in termini di arrivi (3,28%) che di presenze (1,98%) turistiche. La sostanziale tenuta dei flussi, in una fase congiunturale caratterizzata da notevole criticità, risulta ascrivibile alla specifica connotazione della località che consente di puntare ad un'efficace diversificazione dell'offerta turistica rispetto alla tradizionale centralità del turismo balneare.

Si consolidano elementi legati al termalismo, allo sport e alla vacanza attiva, al turismo ambientale e culturale, agli eventi, all'enogastronomia, allo shopping e al divertimento, al turismo nautico e alla vicinanza di parchi tematici e di alcune importanti città d'arte, a cominciare da Ravenna.


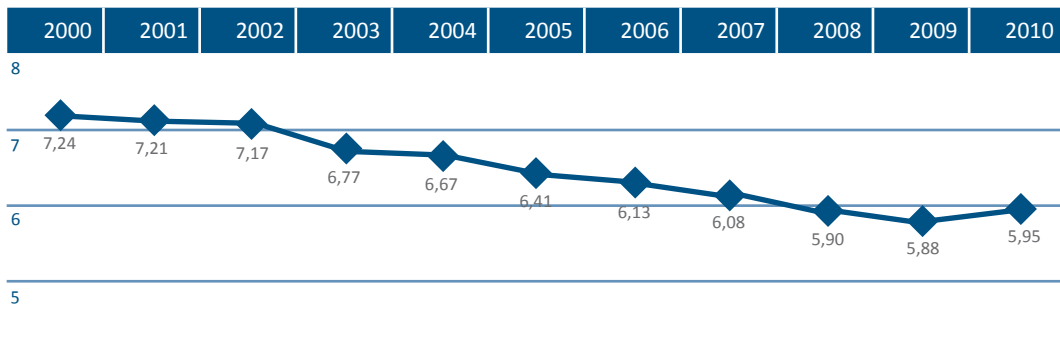
Il 2010 registra una buona tenuta della componente straniera (14,97%). Interessante appare l'incremento degli arrivi dall'Europa dell'Est ed in particolare dalla Russia.

Netta permane comunque la componente interna (85,03%) con prevalenza di flussi dall'Italia del Nord, Lombardia ed Emilia Romagna in testa.



Gli arrivi e le presenze riguardano in prevalenza flussi dalle regioni del Nord, con la netta predominanza di Lombardia ed Emilia-Romagna.

Il rapporto tra il numero di presenze ed il numero degli arrivi, denominato permanenza media, rappresenta la generale tendenza del turista a concedersi periodi di vacanza brevi e frequenti dal 2000 ad oggi.



## Lo sviluppo dell'artigianato, dell'agricoltura e del commercio

2004	2005	2006	2007	2008	2009	2010
<b>N. imprese artigiane</b>						
1.109	1.138	1.160	1.169	1.188	1.163	1.154

2004	2005	2006	2007	2008	2009	2010
<b>N. imprese agricole</b>						
389	368	350	346	349	349	322

### **N. esercizi commerciali**

2004	2005	2006	2007	2008	2009	2010
<b>di cui</b>						
905	925	926	927	939	978	978

### **settore alimentare**

138	134	138	146	144	148	151
-----	-----	-----	-----	-----	-----	-----

### **medie strutture con superficie di vendita sino a 1500 mq**

17	17	17	17	15	15	14
----	----	----	----	----	----	----



**N. posteggi ambulanti**

2004	2005	2006	2007	2008	2009	2010
<b>Piazza Costa estivo</b>						
360	360	360	360	356	356	355
<b>Piazza Costa invernale</b>						
242	242	241	241	241	241	241
<b>Cervia Mare</b>						
42	42	42	42	42	42	42
<b>Pinarella Viale Italia</b>						
42	42	42	42	42	42	41
<b>Milano Marittima</b>						
42	42	42	42	42	42	42
<b>Tagliata</b>						
42	42	42	42	42	42	42
<b>Posteggi isolati</b>						
13	13	13	12	11	11	11
<b>Antiquariato</b>						
74	71	70	72	70	69	68
<b>Mercatini delle erbe</b>						
43	43	41	43	43	42	42
<b>Totale</b>						
900	897	893	896	889	887	884

**Incentivi dell'Amministrazione. Fondi destinati al sostegno del credito**

Gli interventi sono rivolti a favorire la qualificazione e l'incentivazione delle attività economiche attraverso il sostegno alle cooperative di garanzia per l'accesso al credito, come Finanziarti, Coop.E.R. Fidi, Confidi Romagna e Ferrara con l'individuazione di specifici finanziamenti da destinare alle imprese giovanili ed all'innovazione tecnologica, alle piccole e medie imprese ed alle aziende agricole.

**Fondi**

2004	2005	2006	2007	2008	2009	2010
<b>Unifidi (già Finanziarti)</b>						
37.200	40.100	40.100	46.000	46.000	46.000	46.000
<b>Coop.E.R.Fidi</b>						
2.500	2.500	2.500	2.500	2.500	2.500	2.500
<b>Confidi</b>						
2.600	2.600	2.600	2.600	2.600	2.600	2.600
<b>Agrifidi</b>						
4.400	4.400	4.400	4.400	4.400	4.400	4.400
<b>Cofiter (già Coop. Garanzia Commercio)</b>						
28.400	32.260	32.260	33.000	33.000	39.000	39.000
<b>Totale (€)</b>						
75.100	81.860	81.860	88.500	88.500	94.500	94.500





## Certificazioni e Riconoscimenti

### in ambito socio-economico

Dal **2010** **MUSA: Museo del Sale**. Riconoscimento della Regione di Museo di qualità.

#### 2008

Cervia vince il “Premio Speciale Ricettività” Comuni Fioriti.

**Premio Addetto stampa dell'anno:** menzione speciale ad Alessandra Giordano, portavoce del Sindaco per la campagna sulla zanzara tigre. Il premio è conferito dal Consiglio Nazionale Ordine dei Giornalisti.

**Premio Basile:** segnalazione di eccellenza per la sezione Progetti Formativi “Dentro il cambiamento: definire nuovi ruoli ed accrescere le competenze”.

#### 2007

**“Capitale dell'accoglienza”:** titolo assegnato dalla rivista “Gente” in occasione di un'indagine condotta su 284 centri di mare italiani.

#### 2006

**“Spiaggia Certificata”:** certificazione di qualità del sistema delle imprese balneari cervesi secondo gli standard ISO 9001:2000. Il progetto ha ottenuto anche importanti riconoscimenti a livello internazionale, meritando la segnalazione da parte della FEE - Fondazione Educazione per l'Ambiente quale esempio di riferimento per i sistemi balneari europei.

#### 2005

**“Capitale dell'ospitalità”:** titolo assegnato dalle riviste “Gente” e “Gente Viaggi” in occasione di un'indagine condotta su 269 centri di mare italiani.

#### 2004

**“Sindaco Difensore delle Bambine e dei Bambini”:** il “Comitato italiano dell'Unicef” ha investito ufficialmente il Sindaco della carica. È dal 1993 che il Sindaco di Cervia ricopre tale incarico, a testimonianza dell'attenzione che il Comune ha sempre rivolto ai bambini, all'infanzia e all'adolescenza.

**“Comune digitale”:** premio per il Piano Integrato di cambiamento nell'ambito del Forum della Pubblica Amministrazione.

### Entente Florale Europe

Grazie alla vittoria al Concorso Comuni Fioriti (2007) la città di Cervia ha potuto rappresentare l'Italia al prestigioso concorso europeo **Entente Florale Europe**, organizzato da *Association Européenne du Fleurissement et du Paysage* (A.E.F.P.), che premia la cultura del verde e della sensibilità ambientale in Europa e incentiva i rapporti sociali, culturali e il turismo tra gli enti partecipanti.

Cervia ha conquistato la Medaglia d'oro a Spalato il 19 settembre 2008.

Nel 2010 è stata la prima città italiana ad essere **sede internazionale** della *Cerimonia di Premiazione - Award Giving Ceremony* di Entente Florale Europe, che ha visto la partecipazione di 24 delegazioni provenienti da tutt'Europa. Si svolge ogni anno nelle città che hanno ottenuto la "medaglia d'oro" e Cervia, vincitrice nel 2008, ha avuto l'onore di essere la prima città italiana ad ospitare la cerimonia.

La giuria internazionale era composta da affermati tecnici esperti di verde pubblico, ambiente e turismo e da giornalisti del settore.

### "Comuni Fioriti"

Nel 2007 Cervia vince il premio nazionale del concorso nella categoria Comuni con oltre 20.000 abitanti; il concorso nazionale è dedicato alla promozione della cultura floreale nelle pubbliche amministrazioni, promosso da Asproflor con le partnership di Coldiretti e del Distretto Turistico dei Laghi (Provincia di Verbania). A Cervia viene assegnato il cartello con 4 fiori, il massimo del punteggio.

A Cervia Premio Speciale Ricettività del Concorso "Comuni Fioriti" e assegnazione del cartello 4 fiori nel 2008.

### "Presidente della Repubblica"

Targa di riconoscimento per la manifestazione "Cervia Città Giardino" dal 2004 al 2008.

Dal 2009 la targa ha una speciale dicitura "**Il Presidente della Repubblica Giorgio Napolitano alla rassegna floreale Cervia Città Giardino**".

### "Bandiere Blu"

Assegnate dalla Fondazione per l'Educazione ambientale in Europa (Fee) alle località che sanno coniugare la purezza assoluta del mare con un'offerta turistica di prima qualità.

Cervia ne ha conseguite 13: nel 1991, 1996, 1997 ed ininterrottamente ogni anno dal 1999.

### "Comune Riciclone"

Viene riconosciuto da Legambiente il titolo di "Comune Riciclone" dal 2005.

### Premio per "Un bosco per Kyoto" nel 2009

Premio internazionale assegnato ogni anno a personalità scientifiche e politiche che più delle altre si sono distinte nella difesa dell'ambiente e della qualità dell'aria nel loro Paese.

Cervia è entrata dal 2010 a far parte a pieno titolo del Club **Amici di un Bosco per Kyoto**.

### Registrazione EMAS IT000607

Il Ministero dell'Ambiente ha decretato che Cervia è in piena conformità col sistema di gestione ambientale previsto dal regolamento Emas.

### Gran Premio Montecelio

Premio vinto per la comunicazione pubblica locale dedicato alle campagne e alle attività di comunicazione, rivolte a promuovere comportamenti educativi e ad informare su tematiche di interes-

se collettivo. Cervia ha vinto il premio per la sezione dedicata ai Comuni con meno di 100.000 abitanti, grazie alla campagna di sensibilizzazione al verde e all'ambiente Cervia Città Giardino - Maggio in Fiore 2006.

### 2005 Certificazione ISO 14001

Cervia, primo comune in Romagna e sulla costa regionale dopo la visita ispettiva del Registro italiano navale (Rina) di Genova, ha conseguito tale certificazione riferita "alla pianificazione, gestione, esecuzione e controllo delle attività di competenza dell'Amministrazione comunale".

Dal 2004 è stato istituito il premio "Ambasciatore per il Verde" ed il premio "Cultura del Verde", due onorificenze con le quali la città di Cervia intende esaltare i meriti di chi pone il suo impegno nella salvaguardia della natura e del territorio.

### 2003 - 1° Premio - La Città per il Verde

Cervia ha vinto nella categoria 'città con meno di 50.000 abitanti', in occasione del Flormart-Miflor di Padova per "aver saputo coniugare soluzioni creative, turismo, sviluppo economico e valorizzazione dell'ambiente".



