



# Un anno positivo per il Comune La Città cresce

Comune di Cervia  
Bilancio Sociale  
2012



<b>1. La città cresce</b>	<b>p. 3</b>
1.1 Introduzione	4
1.2 Il cittadino al centro dell'azione di governo	5
1.3 CerviaPiù, il Piano strategico del territorio cervese	6
1.4 Il territorio: inquadramento geografico	7
1.5 La popolazione	8
1.6 Chi rappresenta e governa la città	12
1.7 I servizi e il personale del Comune	15
1.8 I soldi amministrati	16
<b>2. Sostenibilità</b>	<b>p. 27</b>
2.1 La comunicazione, gli eventi, l'Europa	28
2.2 Cervia Informa	31
2.3 L'ascolto dell'utenza e la semplificazione dei rapporti	31
2.4 SUAP Sportello Unico per le attività produttive	34
2.5 Il piano Strutturale Comunale, il nuovo strumento urbanistico del territorio	36
2.6 La valorizzazione del patrimonio comunale	38
2.7 Partecipazione del Comune in organismi societari	40
2.8 L'innovazione tecnologica	41
2.9 Il trasporto pubblico	41
2.10 Ambiente: verso il miglioramento continuo	42
2.11 Saline	44
2.12 La pineta, i parchi, i giardini	46
<b>3. Solidarietà</b>	<b>p. 50</b>
3.1 Il welfare: gestione diretta dei servizi alla persona	51
3.2 Il Volontariato	52
3.3 Pari opportunità e politiche di genere	53
<b>4. Sicurezza</b>	<b>p. 54</b>
4.1 Sicurezza del territorio e protezione civile	55
4.2 Attività della Polizia Municipale e sicurezza sociale	56
<b>5. Sviluppo</b>	<b>p. 60</b>
5.1 Le opere pubbliche e gli investimenti per lo sviluppo del territorio	61
5.2 Il Porto	62
5.3 Interventi sugli immobili comunali e le scuole	63
5.4 L'andamento del flusso turistico	63
5.5 L'offerta ricettiva	63
5.6 Lo sviluppo del commercio dell'artigianato e dell'agricoltura	64
5.7 L'istruzione e la scuola	66
5.8 La Biblioteca	69
5.9 Gli eventi e la cultura	70
5.10 Le Celebrazioni del Centenario di Milano Marittima	75
5.11 Lo sport e le strutture	76
<b>Riconoscimenti ottenuti</b>	<b>p. 78</b>

#### **Documenti e fonti consultate**

Programma di mandato per gli anni 2009 – 2014  
 Relazioni previsionali e programmatiche RPP e Rendiconti di gestione BILANCI CONSUNTIVI  
 Piani esecutivi di gestione PEG  
 Report del controllo di gestione  
 Bilanci sociali del comune di Cervia  
 Relazione certificazione ambientale  
 Bozza preparatoria piano generale di sviluppo



1. La città cresce



Il porto canale di Cervia, con il faro sulla destra.

## 1.1 Introduzione

Il bilancio sociale è una modalità di rendicontazione che il Comune di Cervia pubblica sul web per permettere ai cittadini di avere informazioni sull'attività dell'amministrazione e di conoscere meglio il ruolo dell'ente nel territorio.

Anche per l'anno 2012 la rendicontazione dell'azione amministrativa segue la scansione degli obiettivi di mandato del sindaco, raggruppati in quattro macroaree, riconoscibili dalle quattro S: Sostenibilità, Solidarietà, Sicurezza, Sviluppo.

L'azione di governo è sintetizzata in modo semplice e accessibile, per dare una visione comprensibile delle scelte amministrative di pianificazione e di gestione del territorio.

L'amministrazione comunale persegue così l'obiettivo della trasparenza, nella consapevolezza che gli strumenti di conoscenza, di controllo e di informazione siano necessari per verificare la coerenza tra scelte di governo e risultati raggiunti. Mettendo a disposizione dei cittadini l'esperienza professionale degli uffici del Comune, l'Amministrazione intende anche procedere a un maggior coinvolgimento dei portatori di interesse nel territorio, in quanto i cittadini e le imprese, oltre a essere interessati ai progetti di sostegno e sviluppo della città, sono anche parte attiva delle scelte che riguardano il futuro di Cervia.

La trasparenza e la comunicazione, come previsto dalle recenti normative, si impone come pratica organizzativa irrinunciabile per il buon governo della città e per la collaborazione di tutte le forze in campo. L'adozione di un nuovo sistema di controlli interni, la ricerca di diverse strategie organizzative e il miglioramento della comunicazione tra i settori e tra i servizi pubblici e i cittadini sono obiettivi che mirano a costruire rapporti tra ente pubblico e contribuenti su basi di trasparenza ed efficacia amministrativa.

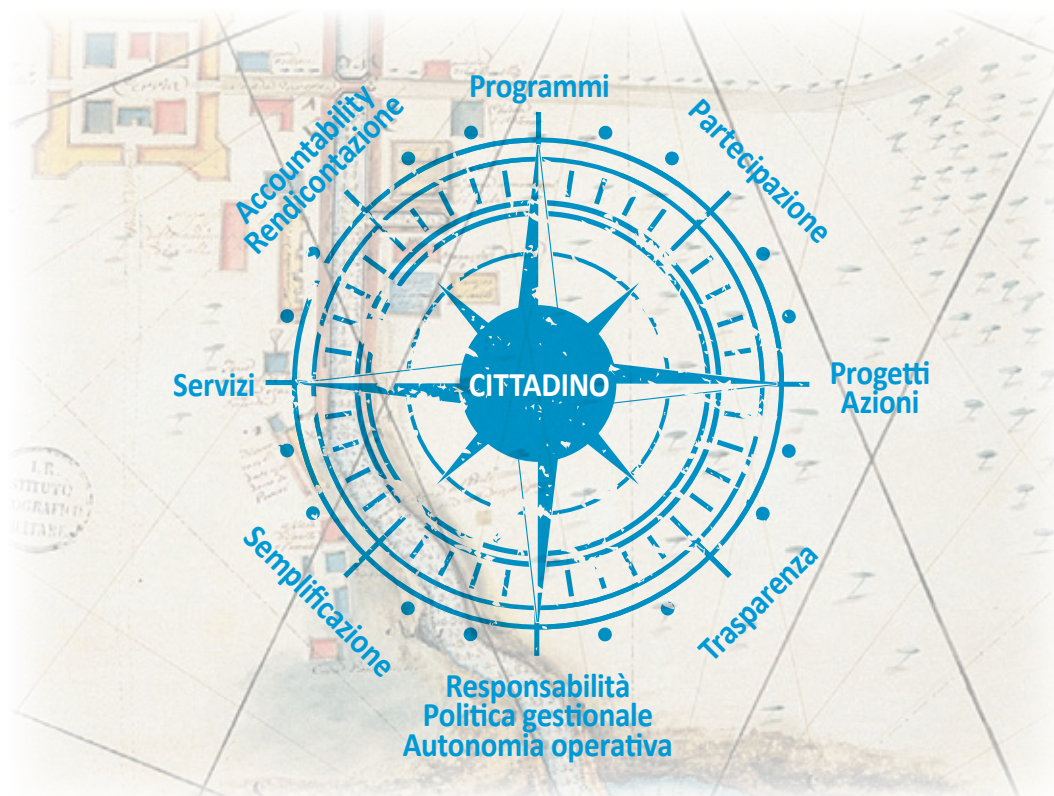
Gli obiettivi della trasparenza e del controllo degli interventi nel territorio sono valori non più separabili dalle azioni concrete e costituiscono la base di ogni cambiamento; con il bilancio sociale l'amministrazione si assume l'onere di tradurre in maniera comprensibile una materia difficile da affrontare.

La pubblicazione e l'aggiornamento dei rendiconti in versione semplificata sul sito internet dell'ente contribuisce infine ad avvicinare cittadini e istituzioni, affinché la pubblica amministrazione sia sempre più al servizio della collettività e quest'ultima possa verificare costantemente l'attività dei propri amministratori.

## 1.2 Il cittadino al centro dell'azione di governo

L'azione amministrativa, alimentata dall'unione tra valori e programmi di governo, ha come missione strategica il miglioramento della qualità della vita e la sostenibilità dello sviluppo del territorio. Tra i principi e gli obiettivi di fondo che la guidano si distinguono:

- a) il rispetto delle idee, delle regole, delle diversità in un sistema democratico di norme condivise e l'affermazione di responsabilità;
- b) la valorizzazione della propria identità e la progettazione del futuro per lo sviluppo economico sociale culturale;
- c) il rispetto dell'ambiente e della salute dei cittadini;
- d) l'aumento del benessere e della sicurezza del territorio.



L'amministrazione ricerca soluzioni organizzative capaci di supportare le scelte di programmazione e gestione delle politiche di governo, di affrontare le crescenti difficoltà finanziarie e di andare incontro alle esigenze di cambiamento dei rapporti tra istituzioni, cittadini e sistema socio-economico del territorio.

Nei suoi aspetti strutturali, procedurali e strumentali, tali soluzioni, che partono dal concetto che il cittadino è al centro di ogni azione, si sviluppano principalmente in tre linee di intervento:

- a) Semplificazione delle procedure, miglioramento della comunicazione interna ed esterna, ricerca di forme di comunicazione fondamentali per favorire il coinvolgimento e la partecipazione dei cittadini e dei rappresentanti del sistema socio economico.
- b) Trasparenza e diffusione degli strumenti di programmazione e controllo gestionale e ricerca di modelli organizzativi innovativi e sperimentali.
- c) Valorizzazione del patrimonio attraverso la gestione razionale e il governo delle risorse umane, finanziarie e tecnologiche.

### 1.3 CerviaPiù, il Piano Strategico del territorio cervese

La costruzione del primo Piano Strategico del territorio cervese è un ambizioso progetto che l'Amministrazione comunale di Cervia ha avviato nel corso del 2010.

Il progetto è stato battezzato *CerviaPiù* per evidenziare che, grazie al lavoro di confronto e di condivisione, nel futuro Cervia potrà essere più efficiente, più moderna, più vivibile, più bella, "più Cervia" sia per i cervesi, sia per i turisti.

L'obiettivo sfidante è di giungere alla costruzione di una visione unitaria, integrata e trasversale delle politiche individuate come prioritarie per la Cervia del futuro, condivisa con i cosiddetti "Dirigenti" del nostro territorio, cioè tutti coloro che sono portatori di valori, di bisogni, di aspettative e possono dare un contributo reale al progetto, comprendendone la portata e decidendo di collaborare attivamente alla sua concretizzazione.

L'Amministrazione comunale si è proposta alla propria comunità nel ruolo di cabina di regia dell'intero processo di pianificazione strategica, che deve essere costruito insieme alla comunità.

La prima fase, di ascolto e di diagnosi, si è sviluppata nel 2010 e ha previsto il coinvolgimento delle varie realtà del territorio attraverso la somministrazione di un questionario appositamente costruito.

I dati e i pareri così raccolti hanno permesso di redigere, nel 2011, il Documento di Diagnosi che, oltre al quadro conoscitivo del territorio cervese e l'analisi degli scenari demografici a 10 anni con il loro potenziale impatto sul fabbisogno di servizi al cittadino, sull'economia e sul mercato del lavoro, ha individuato gli ambiti di rilevanza strategica per la comunità cervese sui quali aprire i dibattiti nella successiva fase del progetto.

Grazie all'incrocio fra i dati di tipo statistico e le opinioni rilevate, sono emersi i temi ritenuti rilevanti dal territorio sui quali incentrare la discussione di possibili azioni e scenari futuri nella fase di Proposta che si è sviluppata nel corso del 2012.

Nel primo trimestre dell'anno si è giunti alla stesura della bozza finale del Documento di Diagnosi, presentato in maggio all'evento pubblico, "Laboratorio C+: Analisi e opinioni per il Piano Strategico di Cervia". Durante l'incontro sono state illustrate alla città le analisi di tipo statistico e l'elaborazione delle opinioni raccolte tramite indagine campionaria telefonica e tramite i questionari restituiti dai vari interlocutori e sono stati presentati i cinque ambiti strategici da sviluppare nella Fase di Proposta:

1. Turismo
2. Ambiente
3. Mobilità
4. Servizi (welfare/sanità)
5. Lavoro

In collaborazione con l'Associazione Heriscape, che si è aggiudicata il servizio, legato allo sviluppo della fase conclusiva e all'elaborazione del piano strategico, sono stati organizzati 3 cicli di incontri per ciascuno dei 5 Tavoli tematici di lavoro, per un totale di 15 incontri che si sono tenuti nel periodo Settembre-Dicembre 2012 alla presenza di esperti di fama nella disciplina trattata e con i seguenti obiettivi:

#### 1. Turismo

Come riposizionare il territorio di Cervia all'interno degli asset turistici della costa romagnola e del Mediterraneo valorizzandone le potenzialità strategiche?

**ESPERTO: prof. Andrea Pollarini** - Presidente della Scuola Superiore del Loisir e degli Eventi di Comunicazione, è specializzato sull'indagine e la modellizzazione dei nuovi turismi e delle complesse dinamiche che si determinano in relazione all'evoluzione dell'industria turistica.

#### 2. Ambiente

Come valorizzare l'attrattività e l'identità urbana e paesaggistica di Cervia e del suo territorio? Una ricognizione che spazia dal lungomare alla città consolidata, dal centro storico alle zone ad



alto valore ambientale.

**ESPERTO: arch. Massimo Angrilli** - Ricercatore in Urbanistica presso il Dipartimento Ambiente Reti, Territorio, Facoltà di Architettura di Pescara, svolge attività di consulente in progetti di recupero e riqualificazione ambientale e paesaggistica.

### 3. Mobilità

Mobilità efficiente e integrata e qualità della vita: come coniugarle al meglio per ri-connettere la città di Cervia e il suo territorio?

**ESPERTO: prof. Marco Ponti** - Professore ordinario di “Economia dei trasporti”, già a Venezia e attualmente al Politecnico di Milano. E’ uno dei massimi esperti europei di politiche, progetti e piani del trasporto. E’ presidente della TRT Trasporti e Territorio Srl.

### 4. Servizi (welfare e sanità)

Come integrare nuovi valori, sinergie e cooperazioni per creare nuova consapevolezza e coesione capaci di innovare il campo dei servizi alla persona e il settore sanitario?

**ESPERTO: prof. Stefano Zamagni** - Professore ordinario di “Economia Politica” all’Università di Bologna (Facoltà di Economia) e Presidente Agenzia per il Terzo Settore. Le sue attività accademico-amministrative spaziano in una pluralità di direzioni, fra le quali si segnalano: dal 2007 la presidenza dell’Agenzia per le ONLUS Milano e quella del Comitato Scientifico della Scuola Superiore di Politiche per la Salute, Università di Bologna.

### 5. Lavoro

La crisi globale e il mercato del lavoro nel territorio cervese: come creare nuovi modelli di innovazione e nuove opportunità?

**ESPERTO: dott. Guido Caselli** - Direttore Centro Studi e Ricerche Unioncamere Emilia-Romagna, lavora in tema di sviluppo economico, internazionalizzazione e commercio estero, statistiche territoriali, dinamiche demografiche, fattori di competitività dello sviluppo territoriale.

A conclusione dei cicli di incontri dei 5 Tavoli tematici, verrà elaborata la bozza del documento finale di Piano Strategico che nei primi mesi del 2013 sarà condivisa con gli stakeholders prima della definitiva approvazione in Consiglio Comunale. Il lungo percorso di partecipazione attiva terminerà entro giugno 2013 con la presentazione pubblica del Piano strategico della città di Cervia.

## 1.4 Il territorio: inquadramento geografico

Il Comune di Cervia è un comune costiero che si estende in Emilia-Romagna, nella zona sud-est della Provincia di Ravenna, su un’area di circa 82 km<sup>2</sup>, suddivisa tra una fascia litoranea, che si affaccia sul mar Adriatico con oltre 9 km di costa, e una zona interna caratterizzata da un territorio a prevalente uso agricolo. La strada statale SS 16 Adriatica, che attraversa longitudinalmente il Comune, suddivide il territorio tra **zona litoranea (fascia costiera)** e **zona interna (forese)**.



La **fascia costiera** è caratterizzata da un elevato indice di urbanizzazione e da attività a prevalente vocazione turistica. Il Porto Canale di Cervia, realizzato nella parte terminale del Canale della Bova, emissario delle Saline, suddivide la fascia costiera in una zona nord, con la **località turistica di Milano Marittima** (sviluppatasi a partire dall’inizio del ‘900) e in una zona sud, con il **centro storico di Cervia** e le **località turistiche di Pinarella e Tagliata**, sviluppatasi nel corso degli ultimi decenni e tuttora in espansione.

**Il forese, o entroterra, comprende le località di Castiglione, Savio, Pisignano, Cannuzzo, Montaletto, Villa Inferno e Saline** ed è caratterizzato da un territorio a prevalente uso agricolo, con campi coltivati a cereali, seminativi vari, vigneti e frutteti.

#### Principali destinazioni d'uso del territorio

	%
agricolo	58
urbanizzato	16
salina	26
territorio cervese	100

## 1.5 La popolazione

La popolazione residente nel Comune di Cervia al 31.12.2012 ammonta a 29.128 persone; rispetto al 2011 si registra un lieve calo e si conferma la tendenza all'aumento degli stranieri. I residenti con cittadinanza italiana sono 25.812; gli stranieri sono 3316 e costituiscono l'11,38% della popolazione totale.

#### La popolazione di Cervia

	2009	2010	2011	2012
Stranieri	2.910	3.171	3.222	3.316
Italiani	25.951	26.009	25.975	25.812
<b>totale</b>	<b>28.861</b>	<b>29.180</b>	<b>29.197</b>	<b>29.128</b>

#### Cittadinanza dei residenti

Dei 3316 residenti con cittadinanza straniera, 1825 sono cittadini dell'Unione Europea e 1491 extra UE.

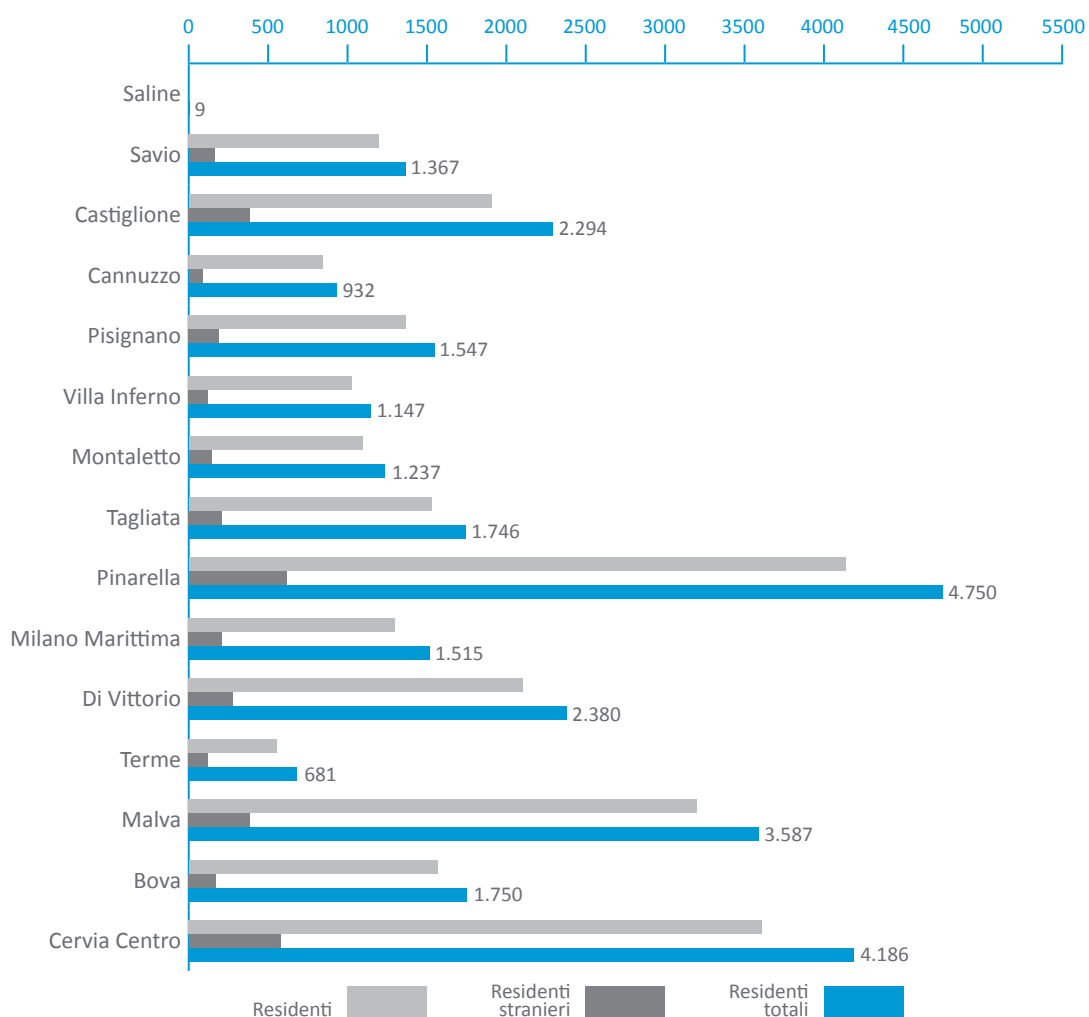
La nazionalità straniera che risulta maggiormente rappresentata è quella romena (1504); le altre comunità sono rappresentate da albanesi (434), senegalesi (226), ucraini (166), marocchini (127), polacchi (108), tunisini (100), moldavi (98).

#### Abitanti per località 2012

**La popolazione** si distribuisce per il 70,91% lungo la fascia costiera; 4750 sono i residenti a Pinarella, 4186 a Cervia Centro, 3587 nella Malva, 2380 nella zona Di Vittorio, 1746 a Tagliata, 1750 nella zona Bova, 1515 a Milano Marittima e 681 nella località Terme. Savio conta 1367 residenti, Castiglione 2294, Cannuzzo 932, Pisignano 1547, Villa Inferno 1147, Montaletto 1237, Saline 9.



	LOCALITÀ	residenti	residenti stranieri	residenti totali
Fascia costiera	Cervia Centro	3.646	540	4.186
	Bova	1.609	141	1.750
	Malva	3.234	353	3.587
	Terme	579	102	681
	Di Vittorio	2.102	278	2.380
	Milano Marittima	1.329	186	1.515
	Pinarella	4.207	543	4.750
	Tagliata	1.544	202	1.746
Forese	Montaletto	1.127	110	1.237
	Villa Inferno	1.043	104	1.147
	Pisignano	1.364	183	1.547
	Cannuzzo	862	70	932
	Castiglione	1.944	350	2.294
	Savio	1.213	154	1.367
	Saline	9	0	9
	<b>totale</b>	<b>25.812</b>	<b>3.316</b>	<b>29.128</b>



### La dinamica generale della popolazione

Dei 29.128 residenti, 13.846 sono i maschi, 15.282 le femmine.

In anagrafe nel corso del 2012 sono stati iscritti 1024 nuovi residenti (di cui 214 per nascita e 810 per immigrazione); sono state cancellate 1093 persone (di cui 298 per morte e 795 per emigrazione): il decremento è stato di 69 unità, con un'inversione di tendenza alla crescita della popolazione.

I nati sono 214 di cui 110 femmine e 104 maschi, 148 da mamme italiane e 66 da mamme con cittadinanza straniera.

I nati di cittadinanza italiana sono 162, 52 hanno una cittadinanza straniera.

Dei nuovi iscritti (810) 513 hanno cittadinanza italiana (63,33%), 297 cittadinanza diversa dall'italiana (36,67%), di cui 143 comunitari e 154 extracomunitari.

### Matrimoni e famiglie

Nel corso del 2012 sono stati celebrati 113 matrimoni, 68 civili e 45 religiosi.

Al 31.12.2012 le famiglie sono 13.653. La dimensione media si aggira intorno al valore di 2,12 componenti. Le famiglie con un solo componente sono 5536 (40,54% dei nuclei familiari), mentre il 26,57% e il 18,16% delle famiglie sono costituite rispettivamente da due e tre componenti.

### L'età dei residenti

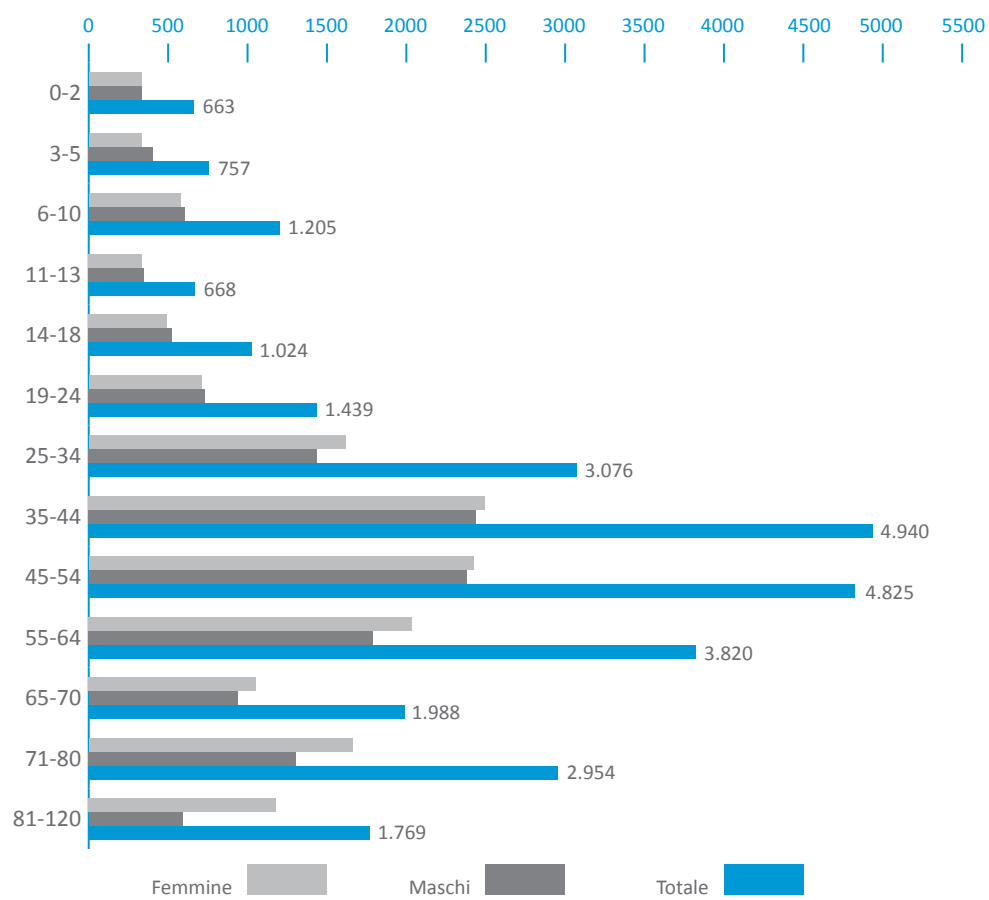
L'età media è di 46,51 anni. Nel Comune di Cervia risiedono 3495 ragazzi di età compresa fra 0 e 14 anni. Le persone con più di 65 anni sono 6711 (23,04%), di queste 3405 sono ultra 75enni e 1976 sono ultra ottantenni; gli ultracentenari sono 7.

L'indice di vecchiaia è pari a 201,11 e rappresenta il numero di ultra sessantacinquenni ogni 100 giovani da 0 a 15 anni.

### Abitanti per classe di età

CLASSI ETÀ	m	f	mf	%
0-2	331	332	663	2,28%
3-5	404	353	757	2,60%
6-10	604	601	1205	4,14%
11-13	338	330	668	2,29%
14-18	525	499	1024	3,52%
19-24	729	710	1439	4,94%
25-34	1452	1624	3076	10,56%
35-44	2450	2490	4940	16,96%
45-54	2402	2423	4825	16,56%
55-64	1793	2027	3820	13,11%
65-70	934	1054	1988	6,83%
71-80	1280	1674	2954	10,14%
81-120	604	1165	1769	6,07%
<b>totali</b>	<b>13846</b>	<b>15282</b>	<b>29128</b>	<b>100,00%</b>

## Popolazione residente per classe di età 2012



## 1.6 Chi rappresenta e governa la città

### Il Sindaco



**Roberto Zoffoli** - Sono di sua diretta competenza: relazioni internazionali, comunicazione, concertazione, organizzazione generale, semplificazione amministrativa, identità e tradizioni, edilizia privata, Cervia città dei bambini, politiche sanitarie territoriali e relazioni con l'ASL.

### La Giunta (in ordine di anzianità)

La Giunta di Cervia si è insediata nel Giugno 2009; collabora con il Sindaco nel governo del Comune.



**Roberto Amaducci** - Vice Sindaco e Assessore al bilancio e programmazione finanziaria, società partecipate, gestione e valorizzazione del patrimonio, attuazione del programma e controllo di gestione.



**Gianni Grandu** - Assessore ai lavori pubblici e manutenzione urbana, arredo e decoro della città, viabilità, protezione civile, politiche della legalità, della sicurezza urbana e stradale, polizia municipale, politica e sicurezza del lavoro, decentramento amministrativo e partecipazione.



**Alberto Donati** - Assessore alla cultura, sport e tempo libero, rapporti con il volontariato, valorizzazione e formazione delle risorse umane.



**Fabiola Gardelli** - Assessore ai servizi socio-assistenziali e socio-sanitari, programmazione urbanistica, valorizzazione delle frazioni, pianificazione attuativa, politiche della casa, politiche della famiglia, pari opportunità.



**Michele De Pascale** - Assessore affari generali, affari legali, politiche comunitarie e coordinamento finanziamenti e programmi Unione Europea, politiche turistiche e marketing territoriale, coordinamento eventi e immagine, demanio marittimo, porto.



**Luca Coffari** - Assessore allo sviluppo economico, produttivo e occupazionale, saline, trasporti.



**Michela Bianchi** - Assessore ai servizi educativi e scolastici, immigrazione, politiche per l'integrazione, formazione interculturale, politiche giovanili, politiche di promozione ambientale, sistemi di qualità e certificazione ambientale, politiche energetiche e di salvaguardia del clima, pace e cooperazione internazionale.



**Riccardo Todoli** - Delegato del Sindaco. Sovrintende all'elaborazione e alla realizzazione di progetti specifici in materia di verde, parchi, giardini, pinete e manifestazione "Cervia Città Giardino".



**Gianni Bosi** - Consigliere incaricato a collaborare in materia di innovazione tecnologica ed informatica.

#### I lavori della Giunta

	2009	2010	2011	2012
N. sedute	30	64	59	57
N. deliberazioni emanate	142	241	216	182

#### Il Consiglio Comunale di Cervia

Si compone di 20 membri oltre al Sindaco. La seduta di insediamento si è tenuta il 30.06.2009.

##### Presidente

**Coatti Alessandra** - Consigliere Indipendente

##### Gruppo del Partito Democratico

**Brandolini Marco Aurelio**

**Casadei Valeria**

**Cenci Antonina**

**De Cesari Loris**

**DeLorenzi Enrico**

**Farneti Sabrina**

**Lucchi Michela**

**Massari Ercole**

**Zavatta Cesare** (Capogruppo)

##### Gruppo del Partito Repubblicano

**Cappelli Giancarlo** (Capogruppo)

**Fantini Moraldo**

##### Gruppo Federazione della Sinistra

(sinistra cervese)

**Alessandrini Elena** (Capogruppo)

**Zamagna Daniele**

##### Gruppo Italia dei Valori

**Bosi Gianni** (Capogruppo)

##### Gruppo Il Popolo della Libertà

**Mazzolani Massimo** (Capogruppo)

**Salomoni Gianluca**

**Savelli Paolo**

**Trebbi Stefano**

(Vicepresidente del Consiglio Comunale)

##### Gruppo Lega Nord

**Nori Luigi** (Capogruppo)

## I lavori del Consiglio

	2009	2010	2011	2012
N. sedute	7	12	13 + 2*	14
N. deliberazioni emanate	39	88	68	63
Interpellanze e interrogazioni a risposta scritta	60	92	55	45
Ordini del giorno presentati	3	18	11	14

\* Consigli Comunali straordinari

## Le Commissioni Consiliari

**1<sup>a</sup> Commissione** - Diritti dei Cittadini e partecipazione, Personale e organizzazione dei servizi, Affari Generali, Polizia Municipale.

**2<sup>a</sup> Commissione** - Bilancio e programmazione, Patrimonio, Tributi, Turismo, Interventi economici, Porto.

**3<sup>a</sup> Commissione** - Lavori pubblici, Tutela ambiente, Pinete, Parchi e giardini, Pianificazione territoriale, Edilizia privata, Viabilità, Traffico e Trasporti, Saline.

**4<sup>a</sup> Commissione** - Cultura, Sport, Tempo libero, Giovani, Pari opportunità, Pubblica istruzione, Servizi sociali e sanitari.

**Commissione Urbanistica** (Commissione speciale) - Varianti al Piano Regolatore Generale e strumenti urbanistici attuativi.

**Commissione per Assegnazione delle Aree PEEP** (dal 20.09.2010 sostituita dalla Commissione assegnazione aree per edilizia residenziale sociale E.R.S.)

## Lavori Commissioni Consiliari

	2009	2010	2011	2012
N. sedute 1a Commissione	5	11	11	11
N. sedute 2a Commissione	7	12	15	13
N. sedute 3a Commissione	3	8	8	6
N. sedute 4a Commissione	5	4	7	2
N. sedute Comm. Urbanistica	5	8	4	3
N. sedute Commissione Peep	//	//	//	//

## Partecipazione del cittadino

Con l'obiettivo di potenziare la partecipazione dei cittadini alla vita pubblica e di valorizzare il metodo partecipativo, nel novembre si sono svolte le elezioni dirette degli 8 Consigli di zona del Comune di Cervia, le cui nomine sono state convalidate dal Consiglio Comunale il 22 dicembre 2011.

## Consigli di Zona

	Presidente
1 Cervia Centro – Malva Sud – Bova	MATTEINI LORENZO
2 Milano Marittima – Di Vittorio	PETRUCCI PATRIZIA
3 Savio	BALSAMO FRANCESCO
4 Castiglione	MISSIROLI MATTIA
5 Pignano - Cannuzzo	LIPPI GIANPIETRO
6 Montaletto – Villa Inferno	PISILLI CARMELO
7 Pinarella - Tagliata	FABBRI FEDERICO
8 Malva Nord – Terme *	BILANCIONI MICHELE

\* Istituito con Regolamento dei Consigli di zona approvato dal Consiglio Comunale nel marzo 2011.

## Lavori Consigli di Zona

	2009	2010	2011	2012
Incontri	8	40	47	79

## 1.7 I Servizi e il personale del Comune

Le attività del Comune sono svolte dai servizi riportati nella tabella e ogni area di servizi (settore, in azzurro) fa capo a un dirigente incaricato dal Sindaco.

Servizi e SETTORI	
<b>FINANZE</b>	<b>STAFF SEGRETARIO GENERALE</b>
Tributi	Legale
Finanziario	Unità sinistri
Economato - provveditorato	Segreteria e protocollo
<b>LAVORI PUBBLICI</b>	Appalti e contratti
Amministrativo	Servizi demografici
Verde	<b>STAFF DIRETTORE GENERALE</b>
Viabilità - infrastrutture - protezione civile	Risorse umane
Progettazione - gestione fabbricati	Cervia Informa
Ambiente	Comunicazione e organi di governo
Demanio e porto	Informatica
Edilizia privata	Controllo di gestione
Sportello unico amministrativo	Partecipate e pianificazione strategica
Sviluppo economico	Saline
<b>TURISMO - CULTURA - SERVIZI SOCIALI</b>	<b>POLIZIA MUNICIPALE</b>
Servizi alla persona	Polizia commerciale forestale edilizia
Sanitario	Certificazioni formazione innovazione
Istituti culturali	Centrale operativa e verbali
Turismo	Vigilanza esterna
Coordinamento amministrativo	<b>PIANIF. TERRITORIO E URBANISTICA</b>
Politiche educative	Urbanistica
Patrimonio	<b>COORDINATORE PROCESSI E PROGETTI SPECIALI</b>
Ufficio Europa	

Per quanto riguarda le risorse umane, i dipendenti del Comune nel 2012 sono 280, 12 unità in meno rispetto al 2011.

### Dipendenti ripartiti per categoria

	2009	2010	2011	2012
Personale dirigente	8	8	8	6
Personale dipendente cat. D	96	99	95	94
Personale dipendente cat. C	118	127	129	125
Personale dipendente cat. B + A	68	57	60	55
<b>totale</b>	<b>290</b>	<b>291</b>	<b>292</b>	<b>280</b>

### La formazione del personale

L'Amministrazione persegue obiettivi di aggiornamento, specializzazione, e qualificazione del personale dipendente per una comunicazione più efficace e per rispondere al meglio ai bisogni di informazione del cittadino e delle imprese.

Rilevante è stato il sostegno dell'amministrazione al processo di cambiamento e di innovazione organizzativa attraverso un programma pluriennale di formazione specialistica di interventi specifici suddivisi per categorie consolidando il rapporto con l'Università per la frequenza del Master di Alta formazione, promossi principalmente dalla Facoltà di Economia dell'Università di Bologna con sede a Forlì.

## Gli incentivi di produttività e le presenze

	2009	2010	2011	2012
Incentivi di produttività	156.882	220.282	184.540	187.000

Il Fondo di produttività viene erogato annualmente sulla base della valutazione della prestazione individuale e della percentuale di raggiungimento degli obiettivi assegnati dal Piano Esecutivo di Gestione. Di seguito sono riportate due serie storiche di Indicatori che rilevano il grado di presenza dei dipendenti.

<b>Infortunati sul lavoro</b>	2009	2010	2011	2012
Giorni medi di assenza per infortunio	22,1	21,7	24,82	17,76
Tasso di infortunio (%)	7,88	7,16	7,53	6,03
<b>Giorni di malattia</b>				
Giorni medi di malattia	8,18	10,51	7,08	10,90
Tasso di assenteismo (%)	3,07	3,96	2,71	4,15

## 1.8 I soldi amministrati

L'attività dell'amministrazione comunale secondo i criteri di rilevazione finanziari si divide fondamentalmente in due grandi aggregati:

- 1) **L'attività di gestione ordinaria** che comprende il funzionamento istituzionale e l'erogazione dei servizi pubblici ai cittadini e alle imprese;
- 2) **L'attività di realizzazione degli investimenti** per la salvaguardia e la tutela del patrimonio e del territorio comunale.

I dati relativi ai due aggregati di sintesi sono riportati nelle tabelle seguenti e rappresentano gli equilibri finanziari fondamentali tra risorse e impegni.

Per rendere immediata la lettura dei 2 equilibri, gestione ordinaria e investimenti, tra entrate e spese sono state segnalate in verde le righe che riportano per ogni anno gli importi dell'equilibrio determinato dall'utilizzo dell'avanzo dell'anno precedente e l'eventuale avanzo di competenza ordinaria e investimenti.

### Gestione ordinaria

#### Fonte di finanziamento

<b>Entrate/risorse</b>	2009	%	2010	%	2011	%	2012	%
tributarie	17.714.904	50,6	17.995.790	51,6	21.895.321	64,0	25.566.073	65,7
trasferimenti	6.811.399	19,5	6.593.115	18,9	2.866.975	8,4	2.816.899	7,2
altre correnti	7.421.549	21,2	8.318.366	23,8	7.972.940	23,3	8.680.395	22,3
<b>totale entrate correnti</b>	<b>31.947.852</b>	<b>91,3</b>	<b>32.907.271</b>	<b>94,3</b>	<b>32.735.236</b>	<b>95,7</b>	<b>37.063.367</b>	<b>95,3</b>
oneri di urbaniz.	2.610.894	7,5	1.018.600	2,9	-	0,0	-	0,0
avanzo utilizzato	448.897	1,3	979.984	2,8	1.459.002	4,3	1.834.111	4,7
<b>totale risorse correnti</b>	<b>35.007.643</b>	<b>100,0</b>	<b>34.905.855</b>	<b>100,0</b>	<b>34.194.238</b>	<b>100,0</b>	<b>38.897.478</b>	<b>100,0</b>



### Spese di gestione e quota capitale mutui

Spese /impegni	2009	%	2010	%	2011	%	2012	%
personale	10.772.828	31	10.755.141	31,8	10.667.395	32,8	10.309.747	29,1
beni e servizi	14.074.506	41,1	15.200.296	44,9	14.028.792	43,2	17.356.765	49,0
utilizzo di beni di terzi	362.310	1,1	521.937	1,5	499.241	1,5	493.051	1,4
trasferimenti	3.611.472	10,5	2.276.146	6,7	2.269.769	7,0	2.439.854	6,9
interessi passivi	1.809.920	5,3	1.624.147	4,8	1.505.508	4,6	1.279.341	3,6
imposte e altri oneri	1.038.699	3,0	936.826	2,8	1.209.355	3,7	998.934	2,8
<b>totale spese correnti</b>	<b>31.669.735</b>	<b>92,5</b>	<b>31.314.493</b>	<b>92,6</b>	<b>30.180.060</b>	<b>92,9</b>	<b>32.877.693</b>	<b>92,7</b>
quota capitale mutui	2.570.561	7,5	2.518.388	7,4	2.308.470	7,1	2.570.011	7,3
<b>totale spese impegnate</b>	<b>34.240.296</b>	<b>100,0</b>	<b>33.832.881</b>	<b>100,0</b>	<b>32.488.530</b>	<b>100,0</b>	<b>35.447.704</b>	<b>100,0</b>
avanzo di gestione	767.347	2,2	1.072.974	3,2	1.705.708	5,3	2.037.274	5,7
<b>totale risorse disponibili</b>	<b>35.007.643</b>		<b>34.905.855</b>		<b>34.194.238</b>		<b>38.897.478</b>	<b>100,0</b>

I conti della gestione ordinaria del Comune di Cervia negli anni dal 2008 al 2012 risultano sotto controllo.

La tabella sopra riportata evidenzia l'aumento dell'avanzo di competenza della gestione ordinaria nel 2012.

Tra i principali differenziali 2011 e 2012 emergono:

- 1) un aumento delle entrate tributarie connesso all'introduzione dell'IMU in luogo dell'ICI, all'intensificazione del progetto di recupero evasione ICI e tributi minori;
- 2) una riduzione della spesa di personale;
- 3) un aumento della spesa per beni e servizi, connessa a maggiori interventi sulla viabilità (anche a fronte dell'emergenza neve di febbraio 2012), allestimento delle Celebrazioni del Centenario di Milano Marittima, incremento nei servizi sociali, maggiori costi di gestione (assicurazioni, utenze e servizi patrimoniali).
- 4) una riduzione della spesa per interessi passivi su mutui, sia per effetto della mancata contrazione dei mutui nel 2010 e 2011 e in ammortamento dal 2012, sia per effetto delle operazioni di estinzione anticipata dei mutui Cassa Depositi e Prestiti (circa 3.363.000 €) finanziate con quota dell'avanzo di amministrazione 2011 (per circa 3.000.000 €) e con risorse del Fondo Sperimentale di Riequilibrio (per circa 363.000 €).

Nel corso del 2012, come avvenuto durante il 2011, non sono stati utilizzati oneri di urbanizzazione a finanziamento della spesa corrente.

Il rispetto del patto di stabilità ha comportato il forte ridimensionamento degli investimenti nel 2011 e nel 2012 per l'effetto dei vincoli l'amministrazione ha dovuto ridimensionare il programma di opere pubbliche.

## Realizzazione investimenti

### Fonti di finanziamento

	2009	%	2010	%	2011	%	2012	%
Avanzo di amministrazione	465.300		-		-		-	
Alienazione beni	4.053.364		3.893.752		2.590.413		421.831	
Proventi concessioni edilizie	1.525.804		1.749.486		1.947.689		1.813.420	
Proventi monetizzazione	878.455		280.044		259.103		433.234	
Entrate correnti	143.377		150.000		111.903		1.412.500	
<b>totale mezzi propri</b>	<b>7.066.299</b>	<b>75,2%</b>	<b>6.073.282</b>	<b>32,6%</b>	<b>4.909.107</b>	<b>82,2%</b>	<b>4.080.985</b>	<b>86,0%</b>
Mutui ed altri prestiti	1.796.248		-		-		-	
Regione	370.107		3.509.912		25.000		426.259	
Stato	3.991		783.182		-		28.860	
Provincia	44.576		1.512.431		94.047		7.000	
Altri contributi	120.000		6.373.000		13.000		29.190	
Unione europea	-		361.249		71.160		173.540	
Entrate da privati	-		-		863.148		-	
<b>totale mezzi di terzi</b>	<b>2.334.922</b>	<b>24,8%</b>	<b>12.539.774</b>	<b>67,4%</b>	<b>1.066.355</b>	<b>17,8%</b>	<b>664.849</b>	<b>14,0%</b>
<b>totale fonti di finanziamento</b>	<b>9.401.221</b>	<b>100,0</b>	<b>18.613.056</b>	<b>100,0</b>	<b>5.975.462</b>	<b>100,0</b>	<b>4.745.834</b>	<b>100,0</b>

### Investimenti

	2009	%	2010	%	2011	%	2012	%
Interventi generali patrimonio	2.938.952		536.769		1.675.578		771.771	
Sicurezza	234.500		355.000		-		290.750	
Istruzione pubblica	334.073		357.305		7.047		1.493.559	
Turismo cultura sport	706.500		99.000		205.362		37.000	
Viabilità e trasporti	3.484.198		15.035.000		399.403		672.500	
Assistenza sociale	71.356		409.598		75.000		-	
Sviluppo territorio e ambiente	1.524.321		548.020		968.276		520.412	
<b>totale investimenti</b>	<b>9.293.900</b>	<b>98,9</b>	<b>17.340.692</b>	<b>93,2</b>	<b>3.330.665</b>	<b>55,7</b>	<b>3.785.991</b>	<b>79,8</b>
Mutui ed altri prestiti	107.321		1.272.364		2.644.797		959.843	
<b>totale fonti di finanziamento</b>	<b>9.401.221</b>	<b>100,0</b>	<b>18.613.056</b>	<b>100,0</b>	<b>5.975.462</b>	<b>100,0</b>	<b>4.745.834</b>	<b>100,0</b>

### Entrate

A conferma della salute del bilancio si riportano nelle tabelle le voci più specifiche e i dati più significativi delle entrate e delle spese con brevi note di analisi.

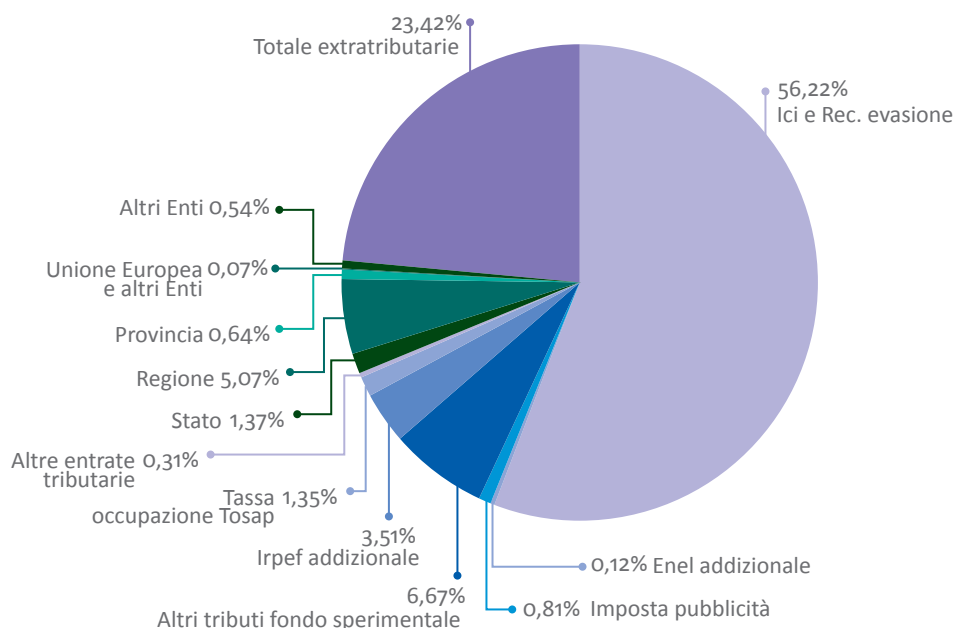
### Totale Entrate ordinarie

2009	2010	2011	2012
31.947.850	33.057.270	32.847.138	37.063.367

Entrate ordinarie	2010	%	2011	%	2012	%
ICI / IMU (compreso rec. evasione)	14.676.027	44,40	14.199.926	43,23	20.836.374	56,22
Enel addizionale	552.281	1,67	538.891	1,64	42.807	0,12
Imposta pubblicità	316.186	0,96	323.782	0,99	299.368	0,81
Altri tributi fondo sperimentale	-	-	2.956.024	9,00	2.473.113	6,67
Irpef/iva compartecipazione	425.212	1,29	1.932.081	5,88	-	0,00
Irpef addizionale	1.450.000	4,39	1.340.000	4,08	1.300.000	3,51
Tassa occupazione tosap	474.472	1,44	485.296	1,48	500.713	1,35
Altre entrate tributarie	101.609	0,31	119.321	0,36	113.697	0,31
<b>A. totale tributarie</b>	<b>17.995.789</b>	<b>54,44</b>	<b>21.895.321</b>	<b>66,66</b>	<b>25.566.073</b>	<b>68,98</b>
Stato	5.120.107	15,49	909.595	2,77	508.063	1,37
Regione	1.222.837	3,70	1.631.061	4,97	1.878.741	5,07
Provincia	127.888	0,39	168.306	0,51	236.406	0,64
Unione europea e altri enti	122.281	36,99	115.265	0,35	26.898	0,07
Altri enti	-	-	42.748	0,13	166.792	0,45
<b>B. totale contributi e trasferimenti</b>	<b>6.593.114</b>	<b>19,94</b>	<b>2.866.975</b>	<b>8,73</b>	<b>2.816.899</b>	<b>7,60</b>
<b>C. totale extratributarie</b>	<b>8.468.366</b>	<b>25,62</b>	<b>8.084.842</b>	<b>24,61</b>	<b>8.680.395</b>	<b>23,42</b>
<b>Totale entrata corrente (A+B+C)</b>	<b>33.057.270</b>	<b>100,00</b>	<b>32.847.138</b>	<b>100,00</b>	<b>37.063.367</b>	<b>100,00</b>
Utilizzo oo.Uu. Parte corrente	1.018.600	3,08	-	-	-	-
Entrate correnti destinate a investimenti IMU 1.300.000 CDS 112.500	-	-	11.902	-	1.412.500	-



## Entrate ordinarie 2012



Le **entrate ordinarie** sono le risorse destinate principalmente a finanziare le spese di gestione e il rimborso della quota annuale dei debiti contratti (mutui).

Derivano dai **tributi** come l'ICI/IMU, la tassa sull'occupazione di suolo pubblico, l'imposta sulla pubblicità, l'addizionale comunale all'IRPEF, dai **contributi ordinari di altri Enti Pubblici quali Stato, Regione o Provincia** e da **proventi diversi** come le contravvenzioni al Codice della Strada, proventi da parcheggi, da affitti attivi, da erogazione di servizi quali ad esempio la refezione scolastica, dividendi da società partecipate, da diritti di segreteria e altri.

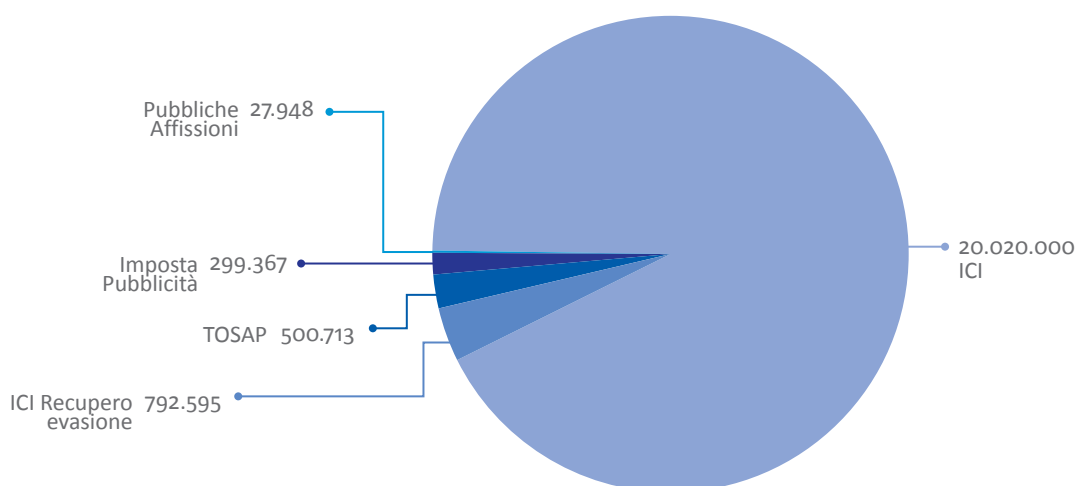
L'aumentato gettito è dovuto a un incremento del recupero evasione dei tributi comunali, al maggior gettito ICI/IMU sulle seconde case e sui terreni edificabili connesso ad un allargamento della base imponibile a parità di aliquota d'imposta, all'introduzione dei parcheggi a pagamento, all'aumento dell'addizionale comunale all'IRpef, alla valorizzazione dei beni patrimoniali con nuovi contratti di affitto più remunerativi per l'Ente.

Nel corso del 2012 il Servizio Tributi, ha proseguito nell'attività di contrasto ai fenomeni di evasione ed elusione fiscale. In particolare ha consolidato il rapporto di collaborazione con l'Agenzia delle Entrate di Ravenna nell'ambito della partecipazione dei comuni all'accertamento dei tributi erariali.

### Tributi comunali

	2009	2010	2011	2012
Ici/Imu	13.644.650	13.992.174	13.463.642	20.020.000
Ici recupero evasione	683.855	728.665	736.284	816.374
Tosap	594.539	467.058	485.297	500.713
Imposta pubblicità	362.188	316.183	323.782	299.368
Pubbliche affissioni	37.144	33.217	31.697	27.946

## Tributi comunali 2012



### Entrate utilizzate per il finanziamento della spesa corrente Avanzo – Oneri di Urbanizzazione

#### Entrate destinate alla spesa corrente

	2009	2010	2011	2012
<b>Avanzo</b>				
quota parte avanzo	448.887	979.984	1.459.002	1.834.111
<b>Oneri di urbanizzazione</b>				
quota parte oo.uu.	2.610.894	1.018.600	-	-

L'Avanzo è il risultato positivo della gestione finanziaria e amministrativa del Comune, la differenza positiva tra entrate e spese registrate a consuntivo.

La quota di avanzo destinata al finanziamento della spesa corrente è utilizzata prevalentemente per spese a tantum, per spese da eventuali debiti da sentenze giudiziarie impreviste e per la creazione di fondi a copertura di crediti di dubbia riscossione.

Gli Oneri di Urbanizzazione sono entrate di natura straordinaria, ma ricorrente, che derivano dal rilascio di concessioni edilizie e possono essere utilizzati in parte per la copertura della spesa corrente.

L'azzeramento anche nel 2012 dell'utilizzo di oneri di urbanizzazione in parte corrente consolida la scelta strutturale di finanziare con risorse proprie il finanziamento degli investimenti sul territorio.

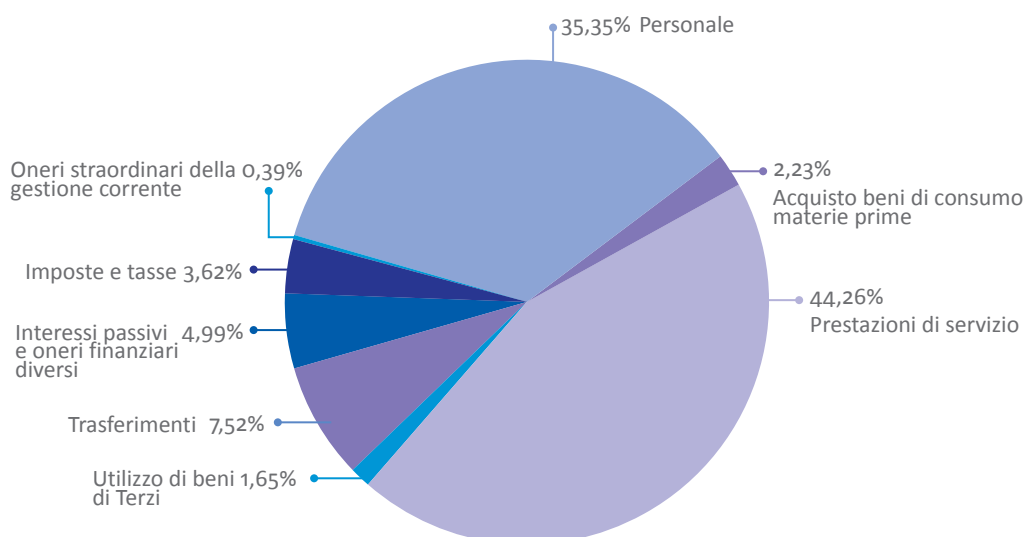
#### Spese

##### Totale Spese correnti

2009	2010	2011	2012
31.669.738	31.314.492	30.180.061	32.877.693

Spesa corrente per intervento	2010	%	2011	%	2012	%
1 - personale	10.755.141	34,35	10.667.395	35,35	10.309.747	31,36
2 - acquisto beni di consumo materie prime	716.965	2,29	672.505	2,23	766.735	2,33
3 - prestazioni di servizi	14.483.331	46,25	13.356.287	44,26	16.590.030	50,46
4 - utilizzo di beni di terzi	521.937	1,67	499.241	1,65	493.051	1,50
5 - trasferimenti	2.276.146	7,27	2.269.769	7,52	2.439.854	7,42
6 - interessi passivi e oneri finanziari diversi	1.624.147	5,19	1.505.508	4,99	1.279.341	3,89
7 - imposte e tasse	864.605	2,76	1.092.786	3,62	998.934	3,04
8 - oneri straordinari della gestione corrente	72.221	0,23	116.569	0,39	-	0,00
<b>totale</b>	<b>31.314.492</b>	<b>100,00</b>	<b>30.180.061</b>	<b>100,00</b>	<b>32.877.693</b>	<b>100,00</b>

### Tipologia spesa corrente 2012



Le spese di gestione sostenute dal Comune ogni anno per lo svolgimento della propria attività istituzionale e per l'erogazione dei servizi alla comunità sono ben individuate nelle grandezze riportate in tabella sotto la denominazione di interventi. La razionalizzazione della spesa corrente punta a migliorare i servizi sul territorio senza ridurre quelli destinati alle fasce più deboli della popolazione e allo stesso tempo a ridurre la rigidità del bilancio.

### Spese per indebitamento e rigidità strutturale

#### Spese per indebitamento e spesa di personale rapportate alle entrate ordinarie

	2009	2010	2011	2012
Entrate ordinarie	31.947.850	33.057.270	32.847.138	37.063.367
<b>Spesa indebitamento</b>				
interessi passivi	1.809.920	1.624.146	1.505.508	1.279.341
quota capitale	2.570.561	2.518.388	2.308.470	2.570.011
<b>totale</b>	<b>4.380.482</b>	<b>4.142.534</b>	<b>3.813.978</b>	<b>3.849.352</b>
<b>% entrate ordinarie</b>	<b>13,23%</b>	<b>12,53%</b>	<b>11,61%</b>	<b>10,39%</b>

## Spesa personale

	<b>totale</b>	<b>10.772.828</b>	<b>10.755.140</b>	<b>10.667.395</b>	<b>10.309.747</b>
	<b>% entrate ordinarie</b>	<b>33,72%</b>	<b>32,53%</b>	<b>32,48%</b>	<b>27,82%</b>

## Rigidità strutturale

	<b>% personale + indebitamento</b>	<b>46,95%</b>	<b>45,07%</b>	<b>44,09%</b>	<b>38,20%</b>
--	------------------------------------	---------------	---------------	---------------	---------------

## Indebitamento

	<b>debito residuo</b>	<b>42.570.839</b>	<b>40.050.748</b>	<b>34.751.829</b>	<b>29.186.742</b>
	<b>debito procapite</b>	<b>1.475</b>	<b>1.372</b>	<b>1.190</b>	<b>1.001</b>

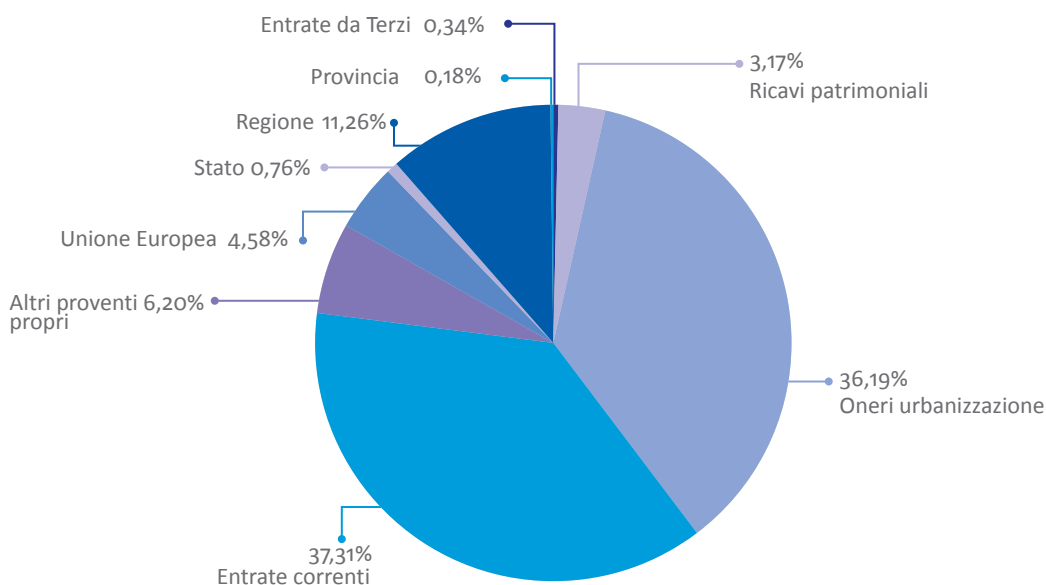
La spesa di indebitamento composta dalla quota capitale e dalla quota interessi dei mutui contratti sommata alla spesa di personale e rapportata alle entrate ordinarie costituisce un significativo indice di rigidità del bilancio corrente. Il progressivo ridursi del grado di rigidità è un segnale positivo, significa che a parità di entrate si liberano risorse per i servizi e per gli investimenti.

## Investimenti

<b>Entrate Finanziamento investimenti</b>	<b>2010</b>	<b>%</b>	<b>2011</b>	<b>%</b>	<b>2012</b>	<b>%</b>
Avanzo amministrazione	-	-	-	-	-	0,00
Ricavi patrimoniali	3.893.751	21,09	2.590.412	44,09	120.000	3,17
Oneri urbanizzazione	1.749.486	9,48	1.947.689	33,15	1.370.219	36,19
Entrate correnti	-	-	11.903	0,20	1.412.500	37,31
Altri proventi propri	280.047	1,52	259.103	4,41	234.614	6,20
Mutui e altri prestiti	-	-	-	-	-	0,00
Unione Europea	361.248	1,96	71.160	1,21	173.540	4,58
Stato	783.182	4,24	-	-	28.860	0,76
Regione	3.509.911	19,01	25.000	0,43	426.259	11,26
Provincia	1.512.431	8,19	94.047	1,60	7.000	0,18
Altri Enti pubblici	6.360.000	34,45	13.000	0,22	-	0,00
Entrate da Terzi	13.000	0,07	863.148	14,69	13.000	0,34
<b>totale</b>	<b>18.463.056</b>	<b>100,00</b>	<b>5.875.462</b>	<b>100,00</b>	<b>3.785.991</b>	<b>100,00</b>



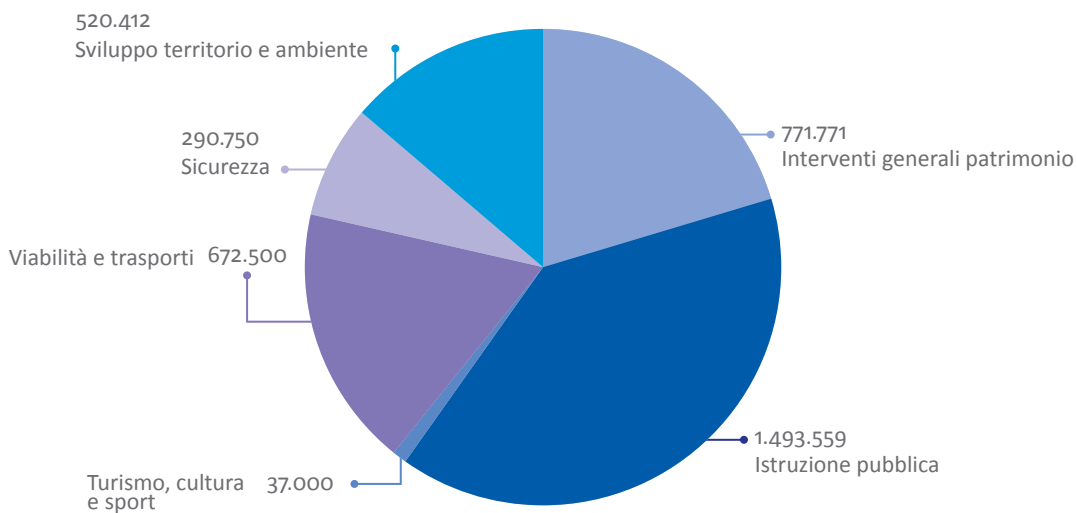
## Fonti di finanziamento investimenti 2012



Investimenti Aree di intervento	2010	%	2011	%	2012	%
Interventi generali patrimonio	536.769	3,1	1.675.578	50,3	771.771	20,4
Sicurezza	355.000	2,0	-	-	290.750	7,7
Istruzione pubblica	357.305	2,1	7.047	0,2	1.493.559	39,4
Turismo, cultura, sport	99.000	0,6	205.362	6,2	37.000	1,0
Viabilità e trasporti	15.035.000	86,7	399.403	12,0	672.500	17,8
Assistenza sociale	409.598	2,4	75.000	2,3	-	0,0
Sviluppo territorio e ambiente	548.020	3,2	968.276	29,1	520.412	13,7
<b>totale investimenti</b>	<b>17.340.692*</b>	<b>100,0</b>	<b>3.330.665</b>	<b>100,0</b>	<b>3.785.991</b>	<b>100,0</b>

\*Nel 2010 tra gli investimenti finanziati da terzi rientrano anche i contributi per la messa in sicurezza della SS 16.

## Investimenti per aree di intervento 2012





L'ammontare degli investimenti finanziati dall'Amministrazione, prevalentemente in opere pubbliche, divisi per aree di intervento, evidenzia come nel 2012 il 39,4% degli investimenti sia stato destinato alle scuole. Si nota un azzeramento degli investimenti coperti con mutui e prestiti, per i vincoli imposti dal Patto di Stabilità Europeo.

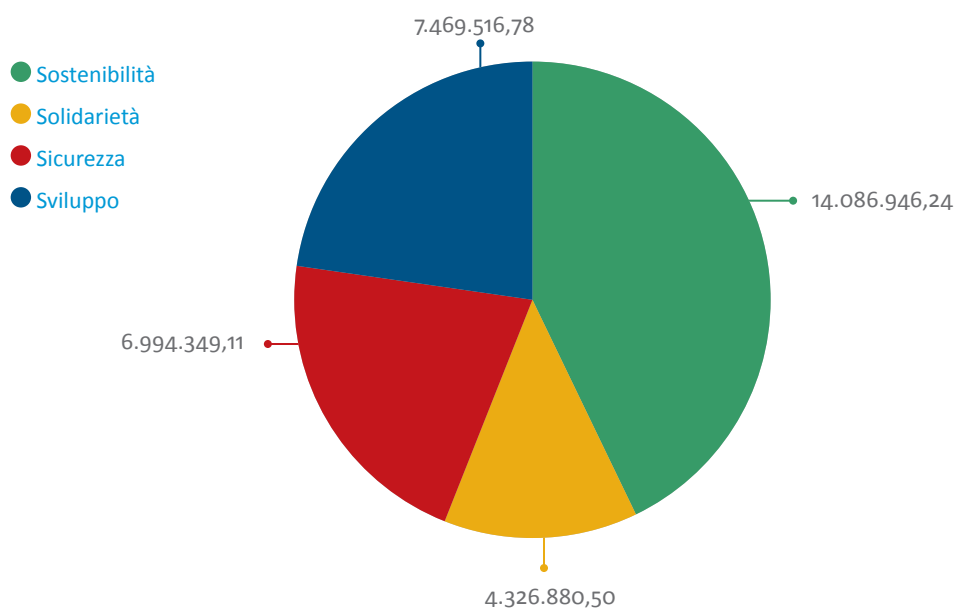
<b>Indebitamento</b>	2009	2010	2011	2012
debito residuo	42.570.839	40.050.748	34.751.829	29.186.742
debito procapite	1.475	1.372	1.190	1.001

Altro aspetto positivo dello stato patrimoniale del Comune è segnalato dall'indebitamento complessivo che continua a diminuire per effetto della mancata contrazione dei mutui nel 2010, 2011 e 2012, sia per effetto delle operazioni di estinzione anticipata dei mutui Cassa Depositi e Prestiti (circa 3.363.000 €) finanziate con quota dell'avanzo di amministrazione (per circa 3.000.000 €) e con risorse del Fondo Sperimentale di Riequilibrio (per circa 363.000 €).

**La spesa corrente impegnata nei quattro programmi di governo nel 2012 è così suddivisa:**

<b>Spese correnti</b>	2012
sostenibilità	14.086.946
solidarietà	4.326.881
sicurezza	6.994.349
sviluppo	7.469.517
<b>totale spese correnti</b>	<b>32.877.693</b>

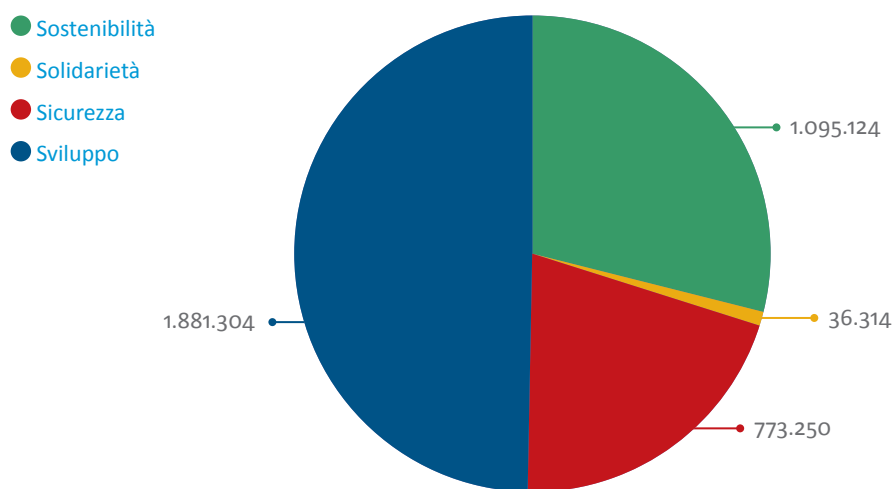
#### Spesa corrente per programmi 2012




Le spese di investimento impegnate nei quattro programmi di governo nel 2012 è così suddivisa:

Spese d'investimento	2012
sostenibilità	1.095.124
solidarietà	36.314
sicurezza	773.250
sviluppo	1.881.304
<b>totale investimenti</b>	<b>3.785.991</b>

#### Investimenti per programmi 2012





## 2. Sostenibilità

L'Amministrazione è protagonista di un progetto di sviluppo sostenibile della città. Intende salvaguardare le risorse naturali e la possibilità dell'ecosistema di assorbire gli impatti socioeconomici. E' impegnata a favorire la partecipazione e la fruibilità dei servizi attraverso una maggiore efficienza organizzativa e una razionalizzazione delle risorse.

<b>Sostenibilità 2012</b>	Spese correnti	14.086.946
	Investimenti	1.095.124

### Obiettivi e linee di intervento

- La **comunicazione** e la **trasparenza amministrativa** per aumentare la fiducia del cittadino nelle istituzioni.
- L'**ascolto** e la **semplificazione dei rapporti tra Comune e cittadini**.
- La **pianificazione del territorio** e il radicamento delle **tradizioni** nella città.
- La **tutela dell'ambiente**, la **salute dei cittadini**, la salvaguardia degli **equilibri naturali** e delle **attività produttive**.
- La **razionalizzazione delle risorse** e la **valorizzazione del patrimonio** per un offerta di servizi di qualità.

## 2.1 La comunicazione, gli eventi, l'Europa

Cervia è una città famosa per il turismo, per l'ambiente, per gli eventi culturali e per le importanti iniziative, che la portano a intrattenere scambi e relazioni con numerose città italiane e straniere. L'Amministrazione è impegnata a comunicare in modo coordinato e omogeneo, per offrire una garanzia unanime di chiarezza, trasparenza e immediata identificabilità della città ai diversi pubblici (cittadini, turisti, media, ecc.).

### La comunicazione

Nonostante la riduzione imposta dal Governo alle spese di pubblicità e a causa delle criticità emerse per le minori risorse a disposizione, anche nel 2012 si sono mantenuti alti i livelli di comunicazione, assicurando un'informazione istituzionale costante e una comunicazione ampia e specifica per gli eventi relativi alle Celebrazioni del Centenario di Milano Marittima.

È stata mantenuta costante l'informazione al cittadino attraverso il periodico "**Cervia il Giornale della città**", che l'Amministrazione comunale dal 2005 ha utilizzato come strumento per informazioni di servizio di pubblica utilità, oltre che di informazione di quanto accade in città, con 10 numeri regolarmente usciti e distribuiti in tutto il territorio. Il periodico, all'ottavo anno di edizione, costituisce uno dei principali strumenti informativi rivolti al cittadino sulle attività dell'amministrazione Comunale in ogni settore.

La costante produzione di **comunicati stampa** redatti e trasmessi, di **conferenze stampa** organizzate, di **assistenza a troupes televisive locali e nazionali**, hanno prodotto un elevato risultato in termini di articoli usciti su periodici e testate nazionali e locali e servizi televisivi realizzati. Inoltre grazie alla produzione di altri materiali come **manifesti, depliant, volantini**, e all'utilizzo di **strumenti informatici** si è assicurato alla città, ai turisti, ai media locali e nazionali una costante informazione.

È stata assicurata massima trasparenza dell'azione amministrativa anche attraverso il **sito internet**, e in particolare l'home-page del sito istituzionale, dove è sempre possibile reperire le notizie in tempo reale; strumento che si è rivelato di particolare utilità nelle situazioni critiche come nell'emergenza neve-ghiaccio, crisi idrica, ecc.



Il sindaco Roberto Zoffoli conferisce la cittadinanza onoraria di Cervia al professor Roberto Vecchioni per "il suo impegno, come poeta della musica, a promuovere i valori della cultura letteraria italiana e per il suo impegno a diffondere tra le nuove generazioni la cultura umanistica quale elemento di crescita e di formazione della coscienza dei singoli e delle comunità" (Teatro Comunale, 20 ottobre 2012).

### I grandi eventi e le iniziative

Gli eventi più significativi nel 2012 sono stati caratterizzati dalle Celebrazioni del Centenario di Milano Marittima e sono elencati nell'ultimo capitolo, quello dedicato allo Sviluppo. Qui va evidenziato ancora una volta l'obiettivo dell'organizzazione delle manifestazioni, che possono essere suddivise in due "famiglie": quelle destinate a essere veicolo di promozione turistica ed elemento di attrazione (Rairadio3 Infestival, Lo Sposalizio del Mare, Cervia città giardino, Notte rosa, San Lorenzo, Sapore di Sale...) e quelle destinate a potenziare la coesione sociale e la valorizzazione dell'identità cervese (consegna del sale al Papa, la festa degli anniversari...).

Per il 2012 menzione a parte meritano le **Frecce tricolori** che si sono tenute il 6 maggio e la **Cittadinanza onoraria in occasione del Centenario di Milano Marittima, conferita il 20 ottobre con cerimonia pubblica al professor Roberto Vecchioni**.

### Cittadini esemplari

Sono state realizzate anche per il 2012 tre iniziative strategiche per potenziare la coesione della cittadinanza cervese:

- 1) **"Nuovi nati. Il sale della vita"**, dedicato alle famiglie dei nuovi nati. Giunta alla 6<sup>a</sup> edizione omaggia i nuovi nati di un kit di buoni spesa e opportunità di sconti per prodotti dell'infanzia. Nel 2012 al carnet delle offerte e opportunità si sono aggiunte nuove aziende che hanno aderito all'iniziativa promossa dall'Amministrazione Comunale. Nel corso dell'anno sono stati consegnati 225 cofanetti.
- 2) **"Festa degli anniversari"**. La celebrazione degli anniversari di matrimonio delle coppie cervesi sposate da 50, 60 e 70 anni si è svolta il 1 dicembre dedicata alle 118 coppie e alle loro famiglie.
- 3) **Il riconoscimento ai cittadini cervesi centenari e ultracentenari** nel giorno del loro compleanno, che nel 2012 sono stati 5.

### Celebrazioni e ricorrenze per l'identità e la memoria

In merito alle celebrazioni istituzionali in ricorrenza delle date storiche nazionali e della città, sono state organizzate iniziative volte a riconoscere il valore della memoria e dell'identità cittadina:

- **Giorno della memoria**
- **Festa della Liberazione**
- **Festa delle Forze Armate**
- **Giorno del Ricordo**
- **Festa Repubblica**
- **Celebrazione Caduti di Nassiriya e tutti i militari caduti in missione di pace**
- **Eccidio Caffè Roma**
- **Festa della Liberazione di Cervia**

In particolare è stata posta attenzione al **150° dell'Unità d'Italia con il consiglio comunale straordinario del 17 marzo**, il concerto del maestro Paolo Olmi e altre iniziative, in particolare il conferimento della **Medaglia al Merito Civile** alla città di Cervia, celebrata anch'essa con un consiglio comunale in occasione della festa della liberazione della città del 22 ottobre. È stato inoltre coordinato l'evento per l'inaugurazione del monumento a Carraie il 28 maggio, Comitato di "Coordinamento 25 ottobre '44", composto dal Comune di Cervia, dal Comune di Ravenna, dall'ANPI e dalle scuole del territorio di Cervia e Ravenna e presieduto dal Sindaco di Cervia Roberto Zoffoli.

### Le relazioni internazionali e l'Europa

Sul fronte delle relazioni si sono incrementate e consolidate relazioni con città italiane e straniere. Nell'ambito delle relazioni internazionali, la città di Cervia negli anni ha attivato gemellaggi e numerose relazioni con città straniere, europee ed extraeuropee, grazie anche a **manifestazioni internazionali quali Città Giardino e lo Sposalizio del Mare. In particolare nel 2012 la manifestazione Cervia Città Giardino è stata dedicata al Centenario di Milano Marittima e al 40° anniversario dell'edizione dell'evento; lo Sposalizio del Mare ha avuto come ospite la città di Milano con cui si è stretto un intenso rapporto di amicizia proprio in virtù del Centenario di Milano Marittima, che ha celebrato la fondazione della località per**

opera di un gruppo della borghesia di Milano e con l'obiettivo strategico di rinsaldare il legame in vista di Expo 2015 (vedi capitolo 5.10).



Milano, 1 marzo 2012: le città di Cervia e Milano presentano il programma delle Celebrazioni per il centenario della fondazione di Milano Marittima. Da sinistra: l'assessore al Turismo dell'Emilia Romagna Maurizio Melucci, il sindaco Zoffoli, il sindaco di Milano Giuliano Pisapia, l'assessore al turismo di Milano Franco D'Alfonso.

La positiva esperienza del gemellaggio con la città di Aalen, siglato nel 2011, e il bilancio delle attività del Comitato gemellaggi, istituito allo scopo di favorire i rapporti e gli scambi tra le due realtà, hanno fatto emergere la necessità di istituire l'Ufficio gemellaggi, riferimento che possa essere di supporto sia all'interno dell'ente per gli uffici o i servizi che hanno necessità di avere rapporti internazionali, sia all'esterno per tutte le realtà sociali ed economiche della città. L'ufficio è stato costituito e si è proceduto a creare l'archivio con la documentazione e i materiali relativi alle città gemellate (Jelenia Gora, Mahon, Aalen) e a quelle con cui Cervia intrattiene i rapporti di amicizia. Nella sala di rappresentanza al secondo piano della residenza comunale (Sala Giunta) sono stati collocati gli atti originali della firma dei gemellaggi e gli attestati più significativi relativi a rapporti con istituzioni internazionali.



Il sindaco e il salinero Eros Marzelli consegnano il sale di Cervia a papa Benedetto XVI. Tutti gli anni Cervia rinnova la tradizione di portare l'oro bianco alla mensa pontificia.

Grazie all'intensa attività internazionale, il Consiglio d'Europa ha conferito a Cervia la Bandiera d'Onore, secondo livello del Premio Europa dopo il Diploma d'Europa ritirato a Strasburgo nel 2011. Il prestigioso riconoscimento è assegnato alle città che diffondono i valori di cittadinanza europea, con particolare riferimento alle giovani generazioni. La cerimonia pubblica si è svolta il 10 novembre nel Teatro comunale.

## 2.2 Cervia Informa cittadini

Anche il 2012 è stato un anno di progressi verso l'obiettivo di configurare il Cervia Informa – URP come sportello polifunzionale, con lo scopo di consolidare il servizio come punto di informazione generalizzata e di orientamento specialistico, oltre che primo punto di accesso per le istanze degli utenti dirette ai vari servizi dell'Ente. In particolare si è proceduto con la riorganizzazione interna dell'ufficio iniziata dal 2011, per contribuire alla trasparenza dell'attività amministrativa e per garantire l'efficace comunicazione con i cittadini.

### Attività e iniziative che hanno come riferimento il servizio Cervia Informa

Proprio nell'ottica di assicurare una maggior trasparenza e migliorare i flussi informativi nei rapporti con il cittadino e le imprese, il Servizio ha coordinato il progetto di miglioramento dei flussi informativi delle procedure e dei procedimenti esterni e interni attraverso il perfezionamento delle schede informative pubblicate sul sito istituzionale e l'aggiornamento della modulistica secondo l'immagine coordinata. Il progetto, complesso e da realizzare in sinergia con tutti i servizi dell'Amministrazione, proseguirà per alcuni anni a venire.

Per interagire e dialogare su argomenti di pubblico interesse proposti direttamente dal cittadino, **sul sito istituzionale è stata creata una sezione che raccoglie le domande più frequenti (Frequently Asked Questions o FAQ)** formulate dai cittadini ai vari servizi con le relative risposte. In questo modo si riesce a dare risposta immediata ai più frequenti dubbi degli utenti, spesso inesperti dei meccanismi della Pubblica Amministrazione o che hanno difficoltà a reperire le informazioni sul del sito web.

Nel corso dell'anno, dopo l'entrata in vigore, a febbraio, della nuova articolazione oraria di apertura al pubblico degli uffici comunali, si è voluto verificare il gradimento degli utenti attraverso un'indagine di **customer satisfaction**. È stato redatto un questionario somministrato on line sul sito internet e poi, a causa del limitato riscontro, anche in forma diretta negli uffici di accesso al pubblico nell'ultimo periodo dell'anno.

L'obiettivo dell'Amministrazione è quello di utilizzare questi strumenti di ascolto per migliorare ulteriormente i risultati raggiunti, riducendo le occasioni di insoddisfazione.

Il servizio si è impegnato anche nell'adeguamento del sito web secondo le esigenze di trasparenza e di qualità della comunicazione istituzionale on line fissate nelle **“Linee Guida per la Qualità dei siti web PA”** per stimolare le amministrazioni italiane ad intraprendere un percorso di adeguamento ormai ineludibile.

## 2.3 L'ascolto dell'utenza e la semplificazione dei rapporti

Nel 2012 il Servizio Cervia Informa – URP ha gestito **45.478** contatti complessivi di cui **40.153** per richieste di informazioni, **4503** per presentazione di pratiche, **822** segnalazioni, suggerimenti e apprezzamenti. I giorni di apertura del servizio sono stati **260**, con una media giornaliera di contatti pari a **63**.

Di seguito viene riportato il grafico dal quale risultano i contatti del Servizio:

Tipologia di contatti	2009	2010	2011	2012
richiesta di informazioni	34.609	37.092	36.903	40.153
presentazione pratiche	13.752	11.588	6.283**	4.503**
segnalazioni	-	1.331*	993	822
<b>totale</b>	<b>48.361</b>	<b>50.011</b>	<b>44.179</b>	<b>45.478</b>

#### Media giornaliera dei contatti per sola informazione

richiesta di informazioni	53	64	60	63
---------------------------	----	----	----	----

\* a partire dal 26/4/10 data di attivazione di Ril.fe.de.ur

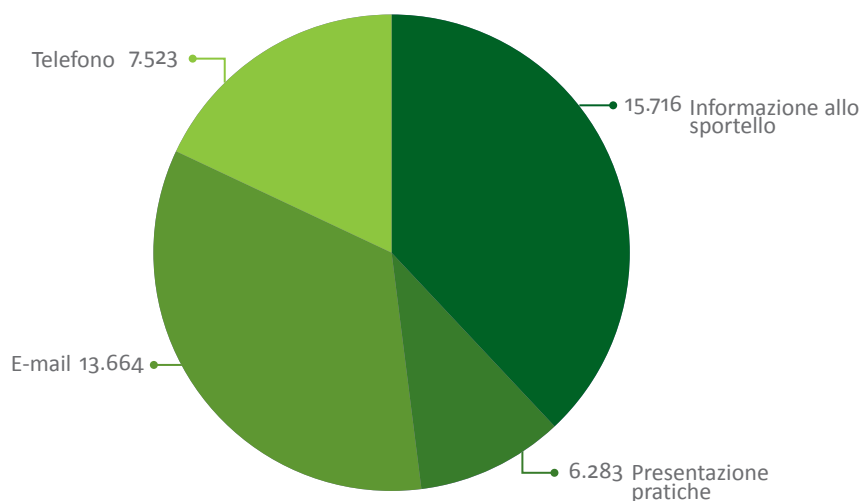
\*\* Diminuzione dovuta alla divisione tra Cervia Informa Cittadini e Cervia Informa Imprese (SUAP), trasferito nel 2011 in altra sede.

Fra le varie tipologie, il **contatto diretto allo sportello**, si conferma come quello preferito dagli utenti del Cervia Informa.

Nel 2012 sono stati 21.086 i contatti avvenuti direttamente in ufficio, in flessione (-4,33%) rispetto ai 21.999 del 2011.

Rispetto al 2011, sono aumentati i contatti telematici (+10,98%). I cittadini che hanno preferito questa tipologia di contatto sono stati 15.350 rispetto ai 13.664 del 2011. In aumento i contatti telefonici, che sono stati 8.220 rispetto ai 7.523 dell'anno precedente (+8,48%).

#### Tipologia di contatto preferito dall'utente 2012

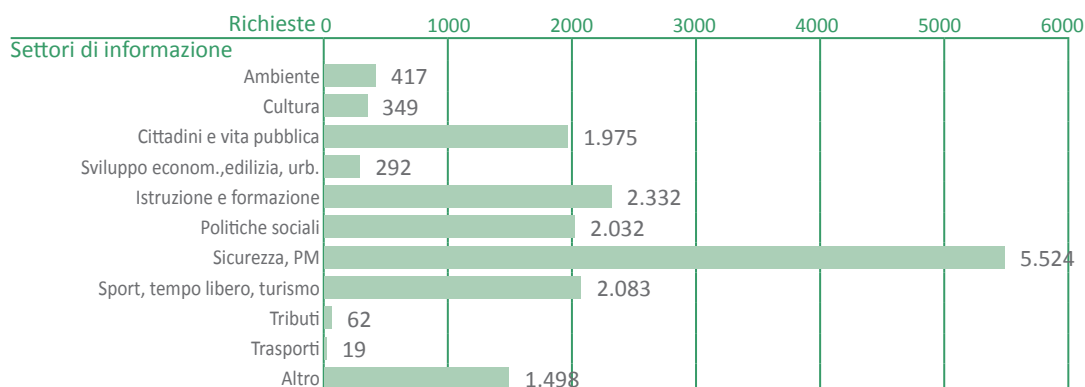


#### Tipologie di richieste pervenute

Le richieste di informazioni che più frequentemente i cittadini hanno rivolto al Servizio Cervia Informa risultano dal grafico sotto riportato.

Gli argomenti delle richieste sono stati raggruppati, classificati e descritti in maniera sintetica per renderne più chiaro il contenuto.

#### Cosa chiedono i cittadini





Il settore che registra un numero di richieste costante negli anni è quello legato all'attivazione di bandi dell'area educativa, culturale e dei servizi alla persona relativamente ai quali Cervia Informa cittadini è il punto principale di raccolta delle domande:

- Bando per la borsa di studio "G. Pilandri"
- Accreditemento centri estivi Servizi integrativi e di prolungamento Asilo Nido
- Servizi integrativi Asili convenzionati
- Iscrizione al nido d'infanzia
- Progetto vouchers di conciliazione fra i tempi di vita e i tempi di lavoro a.s. 2012/2013
- Refezione scolastica, pre-post-prolungamento scuola, scuolabus, contributo trasporto scolastico scuole elementari e medie
- Progetto vouchers di conciliazione fra i tempi di vita e i tempi di lavoro a.s. 2012/2013
- Bando per ottenere il contributo IRPEF/Tia
- Fondo di solidarietà per le cd. "utenze deboli" del servizio idrico integrato per la spesa sostenuta nell'anno 2011
- Bando a sostegno dei lavoratori colpiti dalla crisi economica
- Bando a sostegno delle famiglie numerose con almeno 3 figli minorenni e ai nuclei monogenitoriali

Ai bandi si aggiungono le richieste di contrassegni per accesso e sosta in zona ZTL/APU, di contrassegni per circolazione e sosta disabili, di permessi per residenti che possono essere presentate in ogni momento dell'anno. In particolare nell'ultimo trimestre del 2012 il servizio si è uniformato alla normativa CE per il rilascio dei contrassegni europei di parcheggio per disabili, validi su tutto il territorio nazionale nonché sul territorio di tutti gli Stati membri dell'Unione Europea.

Per quanto riguarda invece gli accessi in aree ZTL/APU con l'attivazione sperimentale di **Argo**, l'occhio elettronico che rileva il passaggio di veicoli all'interno delle zone delimitate dai cosiddetti "varchi" e con l'installazione del nuovo applicativo INS21, il servizio è stato fortemente impegnato nel rilascio dei contrassegni ZTL e residenti.

L'anno 2012 è stato interessato anche dalla nuova presentazione delle domande di indennizzo delle Servitù Militari che, di norma, vengono presentate ogni 5 anni.

Da settembre, in collaborazione con i Servizi Demografici, il Servizio Cervia Informa Cittadini è diventato anche un punto di raccolta firme per proposte di legge di iniziativa popolare/referendum. È continuata poi la collaborazione con Linea Amica, il network del Ministero della Pubblica Amministrazione per la comunicazione con i cittadini, al quale vengono inviati mensilmente i monitoraggi dei contatti e le tipologie di informazioni richieste.

### Segnalazioni

È continuato anche nel 2012 l'utilizzo del programma informatico **Ril.Fe.De.Ur.**, che dal 2010 consente la gestione condivisa in tutto l'ente delle segnalazioni di varie tipologie di disservizio.

Le segnalazioni dei cittadini su disservizi, nel 2012 sono state 822 (-17% circa rispetto al 2011). Si conferma il periodo estivo (maggio-settembre) come il periodo più critico riguardo al numero di segnalazioni presentate. Le segnalazioni web sono pervenute costantemente durante tutto il 2012 con un picco che raggiunge il suo massimo nel periodo estivo, in particolare nel mese di agosto (26%). Nel 2012 il degrado fisico ambientale si conferma in testa alla classifica dei disservizi, raccogliendo il 57,66% del totale delle segnalazioni pervenute nell'anno. Seguono la viabilità e il traffico (24,21%), i disservizi generici ricadenti nella macrocategoria amministrazione della città (9,12%), gli animali (5,11%) e il degrado sociale (2,92%). In coda le segnalazioni relative ai veicoli (0,62%) e gli episodi di microcriminalità (0,36%)

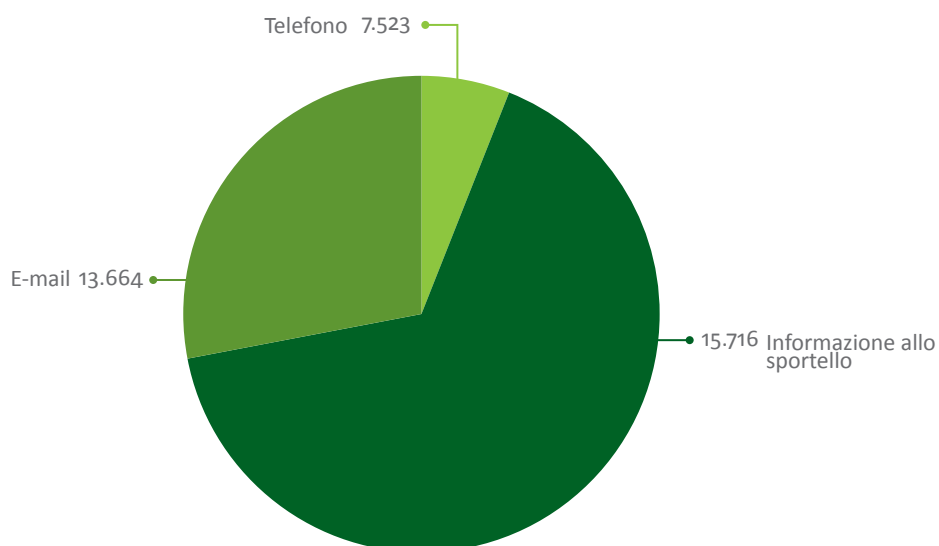
### Segnalazioni pervenute 2012

Ambiti di segnalazione	2010	2011	2012
Amministrazione della città	174	101	75

Animali	122	62	42
Degrado fisico ambientale	567	529	474
Degrado sociale	134	62	24
Episodi di microcriminalità	9	1	3
Veicoli	9	4	5
Viabilità e traffico	316	234	199
<b>totale</b>	<b>1331</b>	<b>993</b>	<b>822</b>

Fra le segnalazioni in carico al Servizio Cervia Informa Cittadini ben 261 hanno riguardato disservizi di competenza, in tutto o in parte di Società Partecipate (Hera Comm. – Hera Luce – Azimut). Gli ambiti più critici sono risultati i servizi erogati da Hera (rifiuti e relativi contenitori, caditoie/tombini, malfunzionamento fognature, gas, acqua ecc). Invece riguardo ad Azimut sono state presentate n. 16 segnalazioni totali riguardo alla presenza di zanzare e roditori.

### Segnalazioni di competenze di Società Partecipate 2012



### Segnalazione servizi gestite da partecipate 2012

Ambiti di segnalazione	2010	2011	2012
Azimut	51	10	16
Hera Ravenna	134	148	171
Hera Luce	35	79	28
<b>totale</b>	<b>220</b>	<b>237</b>	<b>261</b>

## 2.4 SUAP Sportello Unico per le Attività Produttive

Cervia Informa Imprese in questi ultimi anni ha dato corso a una significativa riorganizzazione delle proprie attività a seguito dell'accorpamento in un unico settore il SUAP, il servizio edilizio il servizio attività economiche, il demanio, il servizio ambiente. Il SUAP è diventato una struttura impegnata a 360° per le imprese, dalla realizzazione dei locali alla sua attivazione, quale unico referente per tutte

le procedure. Nel corso del 2012 si è proseguito nell'attuazione del progetto provinciale denominato "nuovo patto per l'innovazione, la competitività", con il quale gli Enti Locali snelliscono tutte le procedure amministrative e a migliorano l'efficienza della pubblica amministrazione, aggiornando e rafforzando lo strumento degli sportelli unici per le imprese. Il 2012 ha visto l'attivazione dello sportello unico telematico a favore delle imprese non solo per i procedimenti a SCIA ma anche per quelli autorizzatori, i primi tramite il portale People, i secondi tramite portale e tramite pec. Le associazioni di categoria, gli operatori terzi e i liberi professionisti hanno collaborato, attivandosi per l'utilizzo del sistema informatico e munendosi di tutti gli strumenti necessari. L'automazione dei processi di gestione documentale consente di migliorare l'efficienza dei processi stessi grazie, ad esempio, alla riduzione dei tempi di gestione e di evasione della pratica. L'uniformità dei flussi documentali con la condivisione delle informazioni determina la valorizzazione dell'intero patrimonio informativo digitalizzato oltre a migliorare l'immagine della pubblica amministrazione percepita dalle imprese. In particolare il sistema informatizzato risponde a pieno agli obblighi di pubblicità, trasparenza e diffusione di informazioni che per legge è tenuta la Pubblica amministrazione.

### Pratiche dello sportello unico attività produttive SUAP

	2009	2010	2011	2012
Pratiche avviate	207	180	287	399
Pratiche concluse nell'anno	181	183	194	211
Procedimenti conclusi con esito sfavorevole	30	22	3	1

### L'attività edilizia nel territorio

Il percorso di innovazione intrapreso nel 2011 dal Servizio Edilizia Privata relativamente alla presentazione delle istanze edilizie e al ricevimento del pubblico ha migliorato il ricevimento dei tecnici esterni. L'accettazione delle istanze svolta direttamente dagli Istruttori previo appuntamento ha permesso di eliminare sostanzialmente le richieste di integrazione e di abbattere i tempi di rilascio e chiusura delle istanze.

La pubblicazione nella propria sezione del sito del Comune della documentazione realizzata per l'aggiornamento alle nuove normative e degli approfondimenti delle innovazioni legislative entrate in vigore e le comunicazioni tramite e-mail a tutti gli utenti iscritti nel programma "Appuntamenti on line" hanno ridotto le richieste telefoniche e del ricevimento, permettendo ai tecnici professionisti di essere costantemente aggiornati sulle novità in materia di modulistica e legislazione vigente in materia edilizia.

### Procedimento sportello edilizia privata

	2009	2010	2011	2012
<b>titoli abilitativi</b>				
permessi di costruire e sanatorie rilasciati	246	196	252	156
di cui nuove costruzioni e ampliamenti	200	160	125	72
denunce di inizio attività presentate	945	774	251	0
segnalazioni di inizio attività presentate			165	380
di cui dia/scia per ristrutturazione	60	38	36	32
comunicazioni inizio lavori presentate		160	515	510

## 2.5 Il piano strutturale comunale, il nuovo strumento urbanistico del territorio

L'attività di pianificazione vede nella redazione del Piano Strutturale Comunale (PSC) e del Regolamento Urbanistico Edilizio (RUE) il suo aspetto più significativo e denso di contenuti e aspettative e costituirà l'asse portante del governo del territorio nel prossimo futuro. A giugno 2012 si è conclusa la Conferenza di Pianificazione con la redazione del verbale conclusivo che, con i relativi allegati, è stato pubblicato nell'apposita sezione del sito. Conseguentemente alle risultanze emerse è stata avviata la stesura del progetto definitivo del PSC da portare alla fase di adozione.

Si tratta di un documento complesso e di grande importanza per il territorio, che necessita di valutazioni e approfondimenti anche legati a quanto emerso nella fase di coinvolgimento degli Enti e delle Associazioni Economiche e Sociali. Nell'apposita sezione del sito istituzionale dell'Ente sono stati pubblicati il Documento preliminare e tutta la documentazione della Conferenza di Pianificazione che ha visto il coinvolgimento degli Enti e delle Associazioni e che ha costituito un importante momento di partecipazione, così come previsto dalla L.R. n° 20/2000. Si è proceduto, da parte dei Progettisti, alla redazione della bozza definitiva del R.U.E. al fine di consentire una valutazione complessiva del documento che sarà successivamente da adottare insieme al Piano Strutturale.



Il porto canale dall'alto, dal mare alle saline.

**Pianificazione territoriale e Piani particolareggiati.** Attraverso l'attuazione dei Piani Particolareggiati e dei Programmi Integrati si persegue la sinergia fra pubblico e privato indispensabile per la crescita e lo sviluppo sostenibile della comunità.

In particolare, sono state avviate le procedure volte all'approvazione del Piano Particolareggiato relativo all'ex Cinema Europa che consentirà la riqualificazione di una porzione del Centro Storico attualmente in stato di degrado e che prevede anche la contestuale ultimazione della pavimentazione di via XX Settembre con la soluzione in pietra di Pianello, già realizzata nel resto del Centro Storico, di cui sono state attuate le fasi preliminari e agli inizi del 2013 si procederà al deposito formale del Piano.

Di altrettanto rilievo è stata l'attivazione dell'iter approvativo del Piano Particolareggiato relativo alle aree tra via G. di Vittorio, via XXII Ottobre, Rotonda Pertini e la Ferrovia che delimitano un comparto di oltre 7 ettari. Il piano prevede inoltre la realizzazione della bretella di collegamento tra Rotonda Pertini e via G. di Vittorio, parte sostanziale di quella dorsale, prevista dal Piano Regolatore generale (PRG), per alleggerire il traffico veicolare attorno al Centro Storico. Sono stati acquisiti i pareri di legge e sono in corso di adeguamento gli elaborati per la definitiva approvazione.

Relativamente alle previste varianti al PRG, si è provveduto alla trasmissione al Consiglio comunale degli elaborati relativi alle aree interessate all'ampliamento dell'impianto di sollevamento del Consorzio di Bonifica a Tagliata.

Contemporaneamente è stata trasmessa al Consiglio anche la documentazione relativa alla acquisizione delle aree necessarie la realizzazione del collegamento viario dal nuovo svincolo e sottopasso della S.S. 16 - S.P. 71 bis a viale Tritone. Inoltre, a fine dicembre, è stata presentata una proposta di Programma integrato relativo al comparto in via G. di Vittorio che prevede l'acquisizione delle aree necessarie all'ampliamento del cimitero urbano.



Il centro storico cittadino riqualificato secondo il progetto "Cervia d'Amare", proposto dalla società Pentagramma Romagna.

**Progetto « Cervia d'Amare » e percorso partecipativo.** Di particolare importanza è stato l'avvio della procedura per l'Accordo di Programma con la Società Pentagramma Romagna che prevede il recupero delle proprietà degli ex Monopoli di Stato (ex Case dei Salinari in Centro Storico, ex Colonia Montecatini a Milano Marittima Nord, aree contermini il Canalino di Milano Marittima, ecc.) e numerosi progetti di opere pubbliche finalizzate alla riqualificazione del territorio urbano. A seguito della Conferenza dei Servizi preliminare, nella quale sono stati valutati i progetti preliminari, sono stati raccolti i pareri e le osservazioni degli enti preposti all'espressione dei pareri ed al rilascio delle autorizzazioni, poi trasmesse alla Società proponente per l'adeguamento dei progetti e la stesura della versione definitiva da sottoporre alla Conferenza dei Servizi conclusiva.

Per la definizione delle opere pubbliche da inserire nell'accordo di programma e da far realizzare alla società Pentagramma all'interno dell'articolato progetto, l'Amministrazione comunale ha avviato un percorso partecipativo per coinvolgere la città nelle scelte strategiche. L'obiettivo del percorso partecipativo è quello di approfondire il progetto, conoscerne i contenuti e soprattutto decidere insieme la priorità delle opere pubbliche da far realizzare al privato nei tre ambiti di intervento a fronte degli interventi che il privato stesso intende realizzare nelle sue proprietà. Le opere pubbliche prese in esame sono quelle previste e progettate nella fase preliminare dall'Amministrazione Comunale.

Il percorso partecipativo, portato avanti dal Comune con l'ausilio della Cooperativa Architetti e Ingegneri di Reggio Emilia (CAIRE), è stato avviato in ottobre e si concluderà nei primi mesi del 2013, prevedendo varie modalità di coinvolgimento dei cittadini.

## 2.6 La valorizzazione del patrimonio comunale

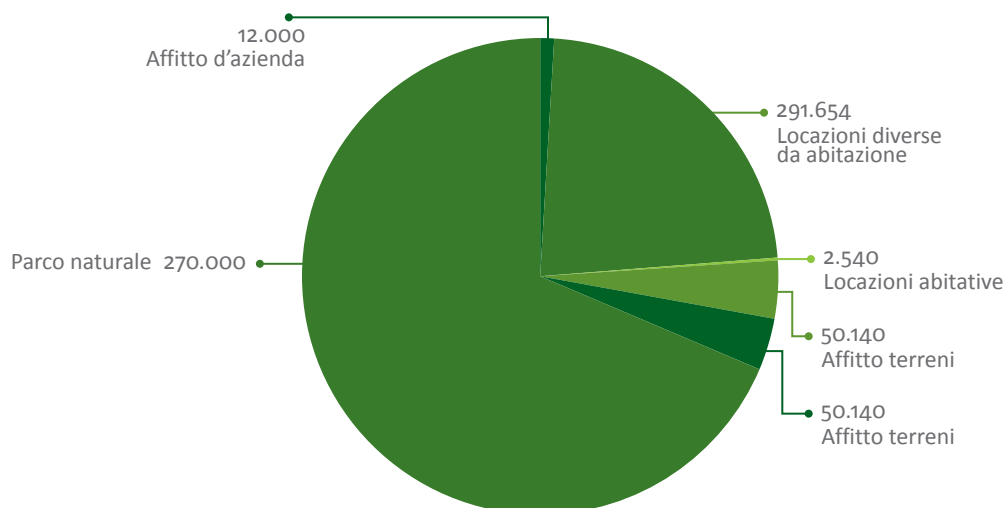
L'individuazione degli immobili non più strategici per l'Amministrazione, la definizione di operazioni di dismissione, di manutenzione, di locazione e di concessione a terzi e l'elaborazione di un quadro complessivo degli spazi disponibili per l'Amministrazione sono tra le attività amministrative di gestione del patrimonio pubblico.

Di seguito come risulta dalla tabella riportiamo gli accordi che permettono di valorizzare il patrimonio comunale.

### Utilizzo economico del Patrimonio

	2009		2010		2011		2012	
	n.							
Locazioni diverse da abitazione	19	296.209	16	306.447	14	291.654	14	281.851
Locazioni abitative	1	2.499	1	2.503	1	2.540	1	2.600
Affitto terreni	1	40.000	1	49.579	1	50.140	1	51.493
Telefonia	4	61.124	4	62.036	3	45.233	4	57.378
Concessioni	9	802.951	12	827.351	16	875.146	17	799.523
Affitto d'azienda	1	18.000	1	20.665	1	12.000	1	1.210
Comodati gratuiti	14	-	19	--	19	--	21	-
<b>totale</b>		<b>1.220.782</b>		<b>1.268.582</b>		<b>1.276.712</b>		<b>1.194.055</b>

### Entrate derivanti dal patrimonio comunale 2012



	2009	2010	2011	2012
<b>Patrimonio immobiliare abitativo di tipo sociale</b>				
Numero alloggi ERP	136	132	130	130
Numero alloggi destinati all'emergenza abitativa	40	36	36	31
<b>Totale alloggi</b>	<b>176</b>	<b>168</b>	<b>166</b>	<b>161</b>
Fondi destinati da ACER alla manutenzione degli alloggi ERP (€)	67.446	63.160	58.248	Dato al momento non disponibile
Numero alloggi ERP alienati	0	4	2	0
Importo derivante dall'alienazione di alloggi ERP (€)		493.963	352.722	-
<b>Patrimonio immobiliare da destinare ad attività economiche</b>				
Numero contratti di locazione in essere	22	19	17	17
Numero contratti di concessione in essere	13	16	19	21
<b>Patrimonio immobiliare di tipo ambientale</b>				
Numero parchi ed aree verdi di particolare valore naturalistico	1	1	2	2*
* parco naturale e pineta di Milano Marittima				
<b>Patrimonio immobiliare di tipo storico, culturale, artistico</b>				
Numero edifici storici, culturali, artistici presenti nel registro beni demaniali o indisponibili	12	12	14	14**

\*\* Casa delle Aie, Chiesa Madonna del Pino, Chiesa di Sant'Antonio, Fontana del tappeto Sospeso, Ex pescheria (sala mostra), Magazzino del Sale Darsena, Magazzino del Sale Torre, Mercato coperto pescatori, Oratorio San Lorenzo, Palazzo Guazzi, Palazzo municipale, Palazzo Salducci, Teatro Comunale, Torre San Michele.



La ex pescheria, in piazza Pisacane.

## 2.7 Partecipazioni del Comune in organismi societari

Un aspetto patrimoniale rilevante e complesso è la governance delle società partecipate. L'obiettivo è puntare a una razionalizzazione, a un contenimento dei costi, a una migliore verifica della qualità del servizio fornito e del rispetto, da parte delle società, di comportamenti che devono rispondere in generale ai principi di buon andamento e di sana gestione.

In continuità con l'attività svolta nel corso del 2011, nel 2012 è proseguita l'opera di revisione degli *assets* societari dell'Ente con riferimento alle partecipazioni in società di capitali che non sono state coinvolte nell'operazione di conferimento in Ravenna Holding S.p.A., perfezionatasi a fine novembre 2011. Rispetto al 2011, nel corso del 2012 si sono registrate le seguenti variazioni di minima entità al portafoglio degli organismi partecipati dal Comune di Cervia:

- la riduzione della quota di partecipazione in Aeradria S.p.A. con decorrenza 26/03/2012 per effetto dell'ingresso del nuovo socio "Società Aeroporti Romagna (SAR)" che è intervenuto, in sostituzione della Regione Emilia-Romagna, nell'aumento del capitale deliberato dall'Assemblea dei soci del 19/05/2011;
- la scomparsa della partecipazione al Consorzio del Parco Regionale del Delta Del Po Emilia-Romagna con decorrenza 01/01/2012 per effetto della L.R. 23/12/2011 n. 24 di riorganizzazione del sistema regionale delle aree protette che ne ha disposto la soppressione e la conseguente messa in liquidazione con subentro del nuovo Ente di Gestione per i Parchi e la Biodiversità - Delta Del Po. Con deliberazione n. 940 del 09/07/2012 la Giunta Regionale ha preso atto delle risultanze della liquidazione del Consorzio;
- la scomparsa della partecipazione indiretta in Area Asset S.p.A. per effetto del perfezionamento dell'operazione di fusione per incorporazione della società in Ravenna Holding S.p.A.; l'atto di cancellazione della società è stato iscritto presso il Registro delle Imprese di Ravenna in data 29/02/2012.

### La situazione patrimoniale

	Quota di partecipazione %
<b>Società di capitali partecipate direttamente</b>	
Parco della Salina di Cervia s.r.l.	56
Cervia Turismo s.r.l.	51
Ravenna Holding s.p.a.	10,92
Angelo Pescarini Scuola Arti e Mestieri Soc. Cons. a r.l.	7,44
Ambra s.r.l.	5,95
Aeradria s.p.a.	0,54
Delta 2000 Soc. Cons. a r.l.	0,43
Hera s.p.a.	0,34
S.TE.P.RA Soc. Consortile Mista	0,07
Banca Popolare Etica	0,015
Lepida s.p.a.	0,005
<b>Società di capitali partecipate indirettamente tramite Ravenna Holding S.p.A.</b>	
Azimut s.p.a.	
Porto intermodale Ravenna s.p.a. S.A.P.I.R.	
Ravenna Farmacie s.r.l.	
Romagna Acque - società delle fonti s.p.a.	
Start Romagna s.p.a.	



Hera s.p.a.	
Ravenna Entrate s.p.a.	
Aser s.r.l.	
Agenda s.r.l.	
<b>Fondazioni</b>	
Fondazione Centro Ricerche Marine	3,03
Fondazione Cerviambiente	16,57
Fondazione Flaminia	3,38
<b>Aziende</b>	
Azienda Pubblica Servizi alla Persona	10,5
ACER Azienda Casa Emilia Romagna della Provincia di Ravenna	5,93

## 2.8 L'innovazione tecnologica

2009	2010	2011	2012
143.314	145.733	116.193	117.306

L'innovazione informatica del Comune si sta sviluppando su due fronti: il primo indirizzato al miglioramento del modo di lavorare, il secondo che privilegia la comunicazione e i servizi al cittadino. Continua l'opera di miglioramento del sito Web, ampliando le aree del sito, aggiungendo informazioni e/o sezioni e creando nuovi portali tematici e nello stesso tempo si lavora sulle modalità gestionali dei programmi che contribuiscono all'innovazione dei processi organizzativi di programmazione e controllo.

## 2.9 Il trasporto pubblico

Il 2012 ha confermato le politiche raggiunte. Il servizio di trasporto pubblico locale nell'intero bacino provinciale di Ravenna è svolto da Mete S.p.a., società consortile per azioni di Ravenna, della quale fanno parte le società che esercitano il servizio di trasporto pubblico sul territorio comunale, SAC e AVM.

Il servizio di trasporto si sviluppa su due linee: quella urbana che serve la fascia costiera e quella extraurbana che è rivolta alle frazioni dell'entroterra cervese. La linea urbana subisce notevoli variazioni tra la gestione invernale e quella estiva.

In accordo con il gestore, sono state confermate due nuove corse sulla linea Cervia – Cesena per ridurre i tempi di attesa degli studenti cervesi che frequentano gli istituti scolastici di Cesena. L'amministrazione è intervenuta nel sistema dei trasporti per diminuire l'impatto delle emissioni in atmosfera da parte dei mezzi utilizzati per il trasporto pubblico e dei taxi. In tal senso la società SAC, che gestisce il trasporto pubblico sul territorio comunale, ha provveduto a sostituire parte dei mezzi utilizzati con nuove macchine a ridotto impatto ambientale.

In merito al trasporto ferroviario, i contatti con RFI e altri enti interessati (Provincia e RER), ripresi negli ultimi mesi del 2011, hanno portato alla ricostituzione di un gruppo di progettazione creato per dare impulso alle attività congiunte di definizione degli interventi fattibili con le risorse pubbliche disponibili.

## 2.10 Ambiente: verso il miglioramento continuo

Il Comune di Cervia è stato il primo nella costa Adriatica dell'Emilia-Romagna ad aver ottenuto nel maggio 2005 la certificazione ambientale ISO 14001, segno di attenzione per la qualità dell'ambiente, per la tutela della natura e per una gestione corretta delle risorse naturali e del territorio. Il Sistema di Gestione Ambientale del Comune di Cervia, conforme agli standard previsti dal regolamento Europeo EMAS, vuole integrarsi pienamente nella realtà di una città a forte vocazione turistica con l'obiettivo di coinvolgere tutte le parti interessate allo sviluppo sostenibile del territorio.

L'amministrazione comunale, le aziende di servizio, le categorie economiche, i cittadini e i turisti devono collaborare per tenere alto il grado di attenzione sui diversi aspetti della qualità dell'ambiente, controllando le criticità ed individuando reali obiettivi di miglioramento.

La Registrazione EMAS è un'importante tappa attraverso cui sviluppare politiche e strumenti di prevenzione ambientale ed acquisire una profonda consapevolezza degli equilibri naturali e del loro legame con le attività dell'uomo, per tutelare la qualità del territorio e gestirne correttamente le risorse.

Nel corso del 2012 sono stati confermati i programmi di miglioramento ambientale previsti da EMAS:

- potenziamento raccolta differenziata rifiuti
- azioni di risparmio idrico ed energetico
- lotta alla zanzara tigre
- azioni di miglioramento qualità dell'aria e ambiente urbano
- applicazione di un metodo biologico al Parco Naturale.

In campo ambientale si è proseguito nella sensibilizzazione e coinvolgimento dei portatori di interessi relativamente alle tematiche inerenti il risparmio energetico e l'utilizzo di energie rinnovabili, in particolare il solare fotovoltaico. A tale proposito si è collaborato, anche attraverso patrocinio, all'organizzazione di un convegno rivolto alle imprese turistico alberghiere nel quale esperti tecnici e consulenti finanziari hanno relazionato circa le migliori ipotesi di efficientamento energetico alle strutture e le relative opportunità di finanziamento dei lavori.

Oltre alla progettazione di interventi su strutture scolastiche con richiesta di finanziamento ministeriale ("Il sole a scuola") ed attività di monitoraggio mensile e aggiornamento della consistenza degli impianti installati sul territorio, si è provveduto alla ricognizione e identificazione di aree pubbliche e fabbricati idonei alle installazioni impiantistiche.

### Gestione della risorsa idrica

Il Servizio Idrico Integrato del Comune di Cervia comprende l'approvvigionamento e la distribuzione delle acque potabili, le reti di fognatura, le acque meteoriche, la depurazione e l'impianto di depurazione dei reflui civili. Sono comprese nelle competenze trasferite a Hera la qualità delle acque destinate al consumo umano ed il rispetto dei limiti di legge per gli scarichi dell'impianto di depurazione. Resta al Comune di Cervia la competenza in materia di rilascio di autorizzazione allo scarico di acque domestiche in acque superficiali e di acque non domestiche e/o di prima pioggia in pubblica fognatura. La proprietà dei beni e delle reti, compresi nel Servizio Idrico Integrato, appartiene, dal 2003, alla società Ravenna Holding S.p.A., una società a prevalente partecipazione pubblica.

### Indicatori di gestione del servizio idrico integrato

	2009	2010	2011	2012
mc/a acqua	4.087.671	4.128.318	4.274.509	4.198.645
Abitanti equivalenti	39.450	39.559	39.016	37.003
Consumi pro-capite, l/ab/gg	284	286	300	311

### Approvvigionamento, consumi e qualità acque potabili

Il fabbisogno idro-potabile del territorio è garantito attraverso l'invaso artificiale di Ridracoli e attraverso l'impianto di potabilizzazione NIP di Ravenna, entrambi gestiti da Romagna Acque S.p.A. dal 2009. Hera S.p.A. acquista l'acqua già trattata e si occupa della fornitura della stessa agli utenti finali, tramite la rete di distribuzione dell'acquedotto che nel territorio cervese è divenuta di 261,7 km, con un incremento di quasi 24 km dal 2005.

### Scarichi idrici e sistema di depurazione

La rete fognaria, realizzata negli anni '60 insieme al depuratore, è suddivisa in rete nera e bianca, lunghe nel 2011 rispettivamente 216 e 208 km. Il sistema fognario è completato da 55 stazioni di pompaggio per il sollevamento delle acque reflue e piovane, collegate tra loro da condotte a gravità ed in pressione. La rete fognaria copre oltre il 90% delle abitazioni dei residenti ed è in continua espansione, soprattutto nelle località del forese; le abitazioni più isolate sono comunque munite di adeguate fosse settiche.

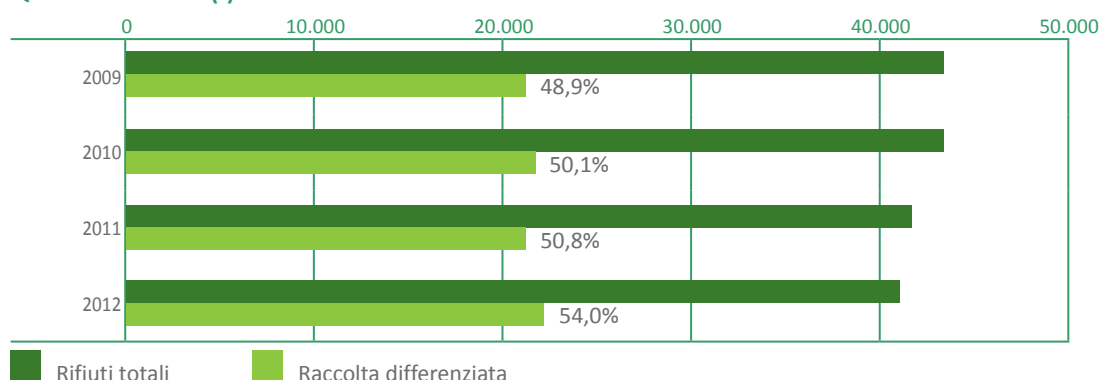
Il Comune di Cervia è dotato di impianto di depurazione di tipo biologico a fanghi attivi, dimensionato per 200.000 Abitanti Equivalenti e provvisto, dai primi mesi del 2007 di cinque linee indipendenti per il trattamento dei reflui civili.

### Produzione e gestione dei rifiuti

Il servizio di gestione dei rifiuti solidi urbani del Comune di Cervia è regolamentato dalla specifica convenzione stipulata tra la società gestore HERA S.p.A. e l'Agenzia Territoriale dell'Emilia-Romagna per i servizi idrici e rifiuti.

L'andamento della raccolta dei rifiuti solidi urbani a Cervia con le percentuali annuali di raccolta differenziata, in continuo aumento rispetto ai quantitativi totali raccolti, è il seguente:

#### Quantità di rifiuti (t)



### Andamento della Raccolta Differenziata a Cervia dal 2009 al 2012 (Servizio Qualità HERA)

Di seguito è riportato il quantitativo di rifiuti prodotti dal Comune di Cervia e raccolti sul territorio comunale, per il periodo 2009/2012. La produzione di rifiuti pro-capite è stata calcolata introducendo l'indicatore "abitanti equivalenti" che considera sia il contributo dei residenti sia il numero di presenze turistiche registrate annualmente, distribuite nell'arco temporale di un anno.

#### Rifiuti prodotti

	2009	2010	2011	2012
Rifiuti (t)	43.262	43.223	41.542	40.898
Raccolta differenziata (t - %)	21.566   48,90%	22.407   50,09%	21.763   50,83%	22.599   54,02%
Abitanti equivalenti	39.450	39.559	39.016	37.003
RSU pro-capite (kg/ab.)	1097	1093	1065	1105

### Lotta alla zanzara tigre

Particolari sforzi sono stati dedicati alla lotta alla zanzara tigre allo scopo di diminuirne la densità di popolazione e con ciò attenuare il disagio ai cittadini provocato dal fastidioso insetto. A tale proposito, oltre all’emanazione dell’Ordinanza Sindacale n. 105 del 27 aprile 2012 che impone da maggio ad ottobre a cittadini e imprese idonei comportamenti, sono stati effettuati precocemente durante il mese di maggio trattamenti larvicidi porta a porta in tutte le abitazioni del territorio. Oltre ai trattamenti dei tombini stradali effettuati periodicamente (ogni tre settimane) da Azimut si è provveduto alla distribuzione gratuita presso diversi presidi del territorio di prodotto larvicida biologico consegnandone un totale di 1184 unità.

### I cervesi per l’ambiente

Presso il Parco Naturale vigono modalità di progettazione e gestione ispirate ai principi e alle tecniche del metodo biologico. All’interno del Parco i bimbi possono scoprire in modo divertente la flora e la fauna tipiche della pineta e avvicinarsi al mondo dell’artigianato, dell’agricoltura e dell’allevamento. Nel Parco è presente la pregiata conifera *wollemia nobilis*, un vero fossile vivente. Con l’intento di imparare a conoscere gli alberi che contrassegnano il nostro territorio, come testimonianza del valore storico e ambientale del patrimonio naturalistico verrà pubblicato un piccolo ma utile libretto che condurrà alla scoperta delle bellezze naturali che Cervia offre: dai giganti protetti di Cervia, protagonisti verdi della nostra città, (il Gelso bianco di Pinarella, il Bosco di Farnie del Duca d’Altemps a Castiglione, e il Pioppo Bianco di Pisignano) alle altre aree boscate e ai grandi alberi, che rappresentano il filo verde che congiunge il territorio cittadino ai paesi del comprensorio cervese.



I ragazzi delle scuole di Cervia puliscono la duna tra la spiaggia e la pineta di Pinarella in occasione dell’iniziativa “Puliamo il mondo”.

## 2.11 Saline

La Salina di Cervia rappresenta una componente fondamentale della storia, dell’economia, della cultura e dell’ambiente della città. Riconosciuta “zona umida di importanza internazionale” ai sensi della Convenzione di Ramsar e “Riserva Naturale dello stato di popolamento animale” all’interno del Delta del Po, il complesso delle saline è affidato in concessione al Comune di Cervia per la valorizzazione e lo sviluppo di un parco turistico – ecologico, gestito attraverso la società Parco della Salina di Cervia, partecipata del Comune. Le azioni intraprese negli anni scorsi per la rinascita del complesso, la valorizzazione del sale dolce di Cervia e l’avvio di una offerta turistico – ambientale legata al sale, rappresentano il comune denomi-

natore di un percorso che deve coinvolgere la città anche sul piano urbanistico, delle infrastrutture, delle politiche culturali, turistiche e ambientali.

Il sale dolce viene utilizzato come prodotto tipico ed elemento di identità del territorio cervese, consumato sia direttamente che abbinato ad altri prodotti enogastronomici. L'impianto delle saline fornisce inoltre alle Terme di Cervia fanghi ed acque madri, componenti fondamentali dell'attività termale dello stabilimento cervese.

Nel 2012 il Comune di Cervia ha proseguito l'impegno nel progetto "Saltworks - Valorizzazione ecosostenibile delle saline", finanziato nell'ambito del Programma per la Cooperazione Transfrontaliera ITALIA-SLOVENIA, che sostiene progetti che mirano a "Migliorare l'efficacia delle politiche regionali e locali di sviluppo".

Il progetto, di cui Cervia è partner, si propone di valorizzare le saline e promuovere la cultura di un turismo ecosostenibile attraverso la definizione di buone pratiche per la fruizione dei siti e delle infrastrutture; è stato avviato a novembre del 2011 e terminerà nel 2014.

E' previsto il recupero e l'allestimento della vecchia torre a base esagonale dell'acquedotto, punto di partenza di un itinerario culturale all'interno delle Saline di Cervia; con l'intervento di ristrutturazione la torre ospiterà al suo interno i temi introduttivi e i contenuti storici del percorso. L'intervento comprende inoltre la riqualificazione dell'area adiacente il manufatto con la realizzazione di una zona d'attracco sul canale per raggiungere Cervia Vecchia collocata nel cuore delle saline.



Le saline viste dall'alto.

Nel periodo aprile-maggio 2012 sono stati elaborati ed approvati lo studio di fattibilità ed il progetto preliminare per il recupero della torre esagonale. Inoltre, nel 2012 la Salina di Cervia è stata interessata dalle azioni di un altro progetto europeo denominato "Management and Conservation in European Salt Works" dedicato alla conservazione e valorizzazione delle saline in ambito europeo; il progetto, candidato dal Delta del Po Emilia-Romagna nel programma LIFE+ Asse "Natura e Biodiversità", è stato avviato nel 2011, terminerà nel 2015 e affronta i seguenti temi prioritari:

- gestione delle Saline del Mediterraneo in ripresa produttiva ed economica;
- riattivazione e ripristino delle saline come elemento riequilibratore degli ecosistemi avifaunistici e floristici a rischio in presenza di zone umide;
- restauro delle strutture idrauliche, regolamentazione e pianificazione della presenza avifaunistica e supporto scientifico alle attività, pianificazione della fruizione in ordine alla gestione delle aree sensibili.

Il Comune di Cervia si è impegnato a partecipare come co-finanziatore in considerazione delle consistenti azioni concrete ivi previste, che coinvolgono direttamente il territorio delle saline di Cervia e lo rendono beneficiario diretto degli interventi, quali la progettazione e realizzazione del piano di gestione, gli interventi di ripristino / miglioramento della circolazione idraulica nella Salina di Cervia, il

monitoraggio pre e post intervento su habitat e vegetazione, avifauna ed ittiofauna, il GIS aggiornato con risultati post-intervento di habitat e vegetazione, avifauna ed ittiofauna e l'attività di educazione ambientale e redazione di pubblicazioni.

## 2.12 La pineta, i parchi, i giardini

L'attività di miglioramento e di riqualificazione delle aree verdi pubbliche urbane e naturalistiche è proseguita con un notevole impegno tecnico ed economico, anche per celebrare il Centenario di Milano Marittima ed il 40° anniversario della manifestazione Cervia Città Giardino, fiore all'occhiello di valorizzazione delle aree verdi cittadine.



Il giardino allestito dal Comune di Milano nella Rotonda Primo Maggio per Cervia Città Giardino.

Si è concluso il processo di concessione esterna del Parco Naturale, mediante l'affidamento a un raggruppamento di imprese del progetto di riqualificazione e gestione, che porterà a un rinnovo dell'area naturalistica nei prossimi 29 anni.

Tra gli interventi è stata completata la progettazione esterna del tratto di pista ciclabile ad anello lungo l'argine del fiume Savio tra Castiglione di Cervia e di Ravenna, nell'ambito del completamento della rete ciclabile interprovinciale integrata tra Forlì-Cesena e Ravenna,

### Aree naturali e protette

La superficie comunale è interessata da diverse peculiarità ambientali e paesaggistiche sottoposte a tutela e salvaguardate attraverso l'istituzione di aree protette variamente regolamentate e vincolate. Come detto, l'ambito comunale di Cervia è inserito nel **Delta del Po** con la **Salina di Cervia** e la **Pineta di Cervia-Milano Marittima** che si estendono complessivamente per 10 chilometri quadrati. Per quanto riguarda le aree naturali di pregio, non ancora istituite come aree protette, vanno aggiunti circa 60 ettari di giovani rimboschimenti in zona Bassona.

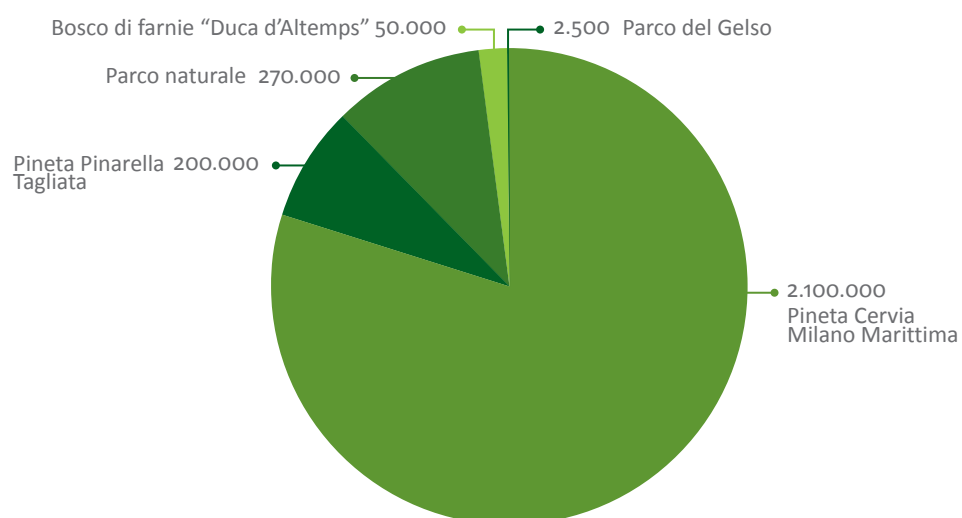
### Estensione aree naturali 2012 (mq)

Aree naturali protette e verde non protetto	3.255.000
Saline	8.270.000

## Aree protette (mq)

	superficie (mq)
Pineta Cervia Milano Marittima	2.100.000
Pineta Pinarella -Tagliata	200.000
Parco Naturale	270.000
Bosco di Farnie "Duca D'Altemps"	50.000
Parco del Gelso	2.500
<b>totale</b>	<b>2.622.500</b>

## Aree protette (mq)



## I percorsi fitness e naturalistici nella pineta

Il Comune di Cervia ha realizzato tra il 2009 ed il 2012 alcuni interessanti percorsi all'interno della Pineta di Cervia, per ampliare la gamma delle attività per il tempo libero e le attività educative (Aule didattiche all'aria aperta, palestre all'aria aperta, percorsi naturalistici).



Ciclisti nella pineta di Pinarella.

Nella Pineta di Cervia nell'agosto 2012 a conclusione del progetto realizzato con il finanziamento della Gazzetta dello Sport dell'anno precedente, tra il sentiero delle Terme, Argine destro e Madonna del Pino, è stato realizzato un doppio percorso running: un percorso più semplice della lunghezza di 3 km ed uno più complesso lungo 6 km, contrassegnato da segnaletica puntuale.

### Il verde pubblico

Anche nel 2012 particolare attenzione è stata posta al verde pubblico cittadino, che comprende aree differenziate per tipologia e funzionalità. Le aree infatti sono state segnalate e distinte tra zone giochi per bambini piccoli, grandi aree sportive e di svago per i giovani, aree riservate per la conduzione dei cani e zone di riposo e relax.

Sul territorio cervese sono presenti anche numerosi e pregiati alberi monumentali.

### Estensione del Verde Pubblico

	2009	2010	2011	2012
Verde Pubblico (mq)	1.315.000	1.316.200	1.318.198	1.331.388
Incremento (%)	0,34%	0,09%	0,02%	1,00%
Verde pro-capite (mq)	45,56	45,11	45,15	

	Estensione totale (m <sup>2</sup> )			Fascia costiera (m <sup>2</sup> )		
	2010	2011	2012	2010	2011	2012
Verde Pubblico (mq)						
Aree attrezzate	259.770	260.990	263.790	222.160	222.910	225.710
Parchi scuola	52.600	52.600	52.600	39.650	39.650	39.650
Verde arredo	15.430	15.430	15.430	15.430	15.430	15.430
Verde stradale	446.810	447.580	457.960	123.028	123.298	123.298
Aree incolte	246.453	246.453	246.453	215.521	215.521	215.521
Pinetine	39.765	39.765	39.765	16.965	16.965	16.965
Verde aree servizio	255.390	255.390	255.390	203.390	203.390	203.390
<b>totale</b>	<b>1.316.218</b>	<b>1.318.208</b>	<b>1.331.388</b>	<b>836.144</b>	<b>837.164</b>	<b>839.964</b>

### Investimenti sul Verde Pubblico

	2009	2010	2011	2012
Aree boscate pinete di Cervia e Pinarella	228.000	13.000	13.000	13.000
Aree verdi manutenzione straordinaria	510.000	270.000	200.000	270.000
Parco naturale, sentieri, recinzioni edifici	-	-	-	-
<b>totale</b>	<b>738.000</b>	<b>283.000</b>	<b>213.000</b>	<b>283.000</b>

### Parchi gioco per bambini

#### Numero aree gioco per bambini

	2009	2010	2011	2012
Parchi gioco	38	39	39	39
Aree gioco scolastiche	19	19	19	19



Annualmente il Comune di Cervia effettua il monitoraggio delle attrezzature ludiche site nei parchi e nelle scuole comunali che consiste nell'effettuare verifiche periodiche mensili dello stato di conservazione e di manutenzione dei giochi al fine di eliminare eventuali situazioni di pericolo per i bambini e quindi prevenire incidenti, in ottemperanza alle norme UNI EN 1176. Grazie a tale attività i parchi gioco sono tenuti in costanti situazioni di sicurezza e ciò ha permesso gradatamente nel tempo di ridurre gli incidenti legati all'utilizzo dei giochi.

### Aree gioco per cani

	2009	2010	2011	2012
Numero aree gioco per cani	3	3	3	3

### Cervia avventura all'interno del Parco Naturale

Una nuova tipologia di parco tematico aperto dal 2007 nel Parco Naturale, CerviAvventura è un parco avventura realizzato grazie all'investimento di privati, alla concessione dell'area in via sperimentale, da parte dell'Amministrazione comunale, e gestito da Atlantide avventura S.r.l. Al suo interno una serie di percorsi acrobatici forestali migliora e differenzia l'offerta di attività didattiche e di fruizione del parco stesso.

### Visitatori CerviAvventura

	2009	2010	2011	2012
Totale Visitatori	7.887	9.595	9.504	8.234

### La Casa delle Farfalle

Valorizzazione dell'ambiente e dell'immagine di località vocata all'ambiente sono anche alla base della creazione della Casa delle Farfalle, che nasce con l'obiettivo di offrire al turista una giornata particolare, un modo nuovo di scoprire gli insetti, entrando nel loro mondo. E' una struttura che coniuga educazione ambientale e culturale, divertimento, interattività, innovazione e nuovo modo di fare museo. Inserita nella suggestiva cornice della pineta di Cervia (Ra).

### Visitatori Casa delle Farfalle e degli insetti

	2009	2010	2011	2012
Totale Visitatori	62.581	59.229	61.056	61.056



Splendido esemplare nella Casa delle Farfalle (foto di Giulia Maioli).



### 3. Solidarietà

L'Amministrazione comunale, nonostante il momento grande difficoltà, intende salvaguardare le esigenze dei cittadini più deboli e assicurare a tutti servizi per una vita dignitosa. L'esperienza maturata in anni di amministrazione dei servizi è la garanzia di una continuità fortemente costruita per durare.

<b>Solidarietà 2012</b>	Spese correnti	4.326.881
	Investimenti	36.314

#### Obiettivi e linee di intervento

- La **tutela dei diritti** della persona
- La salvaguardia di un sistema di **welfare di qualità**
- Il **sostegno economico** alle famiglie
- La realizzazione di **edilizia sociale**
- L'allargamento della rete di **solidarietà**
- Una città aperta alle **diverse culture**
- Il rafforzamento dell'**associazionismo** e del **volontariato**

### 3.1 Il welfare: gestione diretta dei servizi alla persona

Dopo lo scioglimento del Consorzio per i Servizi Sociali di Ravenna Cervia e Russi, dal 2010 il Comune di Cervia ha riassunto in gestione diretta molti servizi alla persona. Inizialmente erano stati affidati all'Azienda di Servizi alla Persona di Ravenna Cervia e Russi (ASP) i servizi alla non autosufficienza (anziani e disabili); dal maggio 2011 anche tali servizi sono gestiti direttamente dal Comune di Cervia. Questa scelta gestionale determina l'andamento della spesa corrente che, come si può notare, è maggiore dal 2010: le risorse che venivano in precedenza trasferite al Consorzio per i Servizi Sociali sono ora gestite direttamente dal Comune di Cervia.

#### Servizi sociali gestiti dal Comune

##### Spese correnti per servizi alle persone

	2009	2010	2011	2012
Servizi agli anziani	861.374	1.026.153	1.370.374	1.638.144
Emergenza abitativa	684.215	577.896	705.604	392.459
Servizi alle persone	426.050	1.570.083	1.614.800	1.599.433
Servizi Sanitari	149.900.00	149.141	144.824	137.526
<b>totale</b>	<b>2.067.922</b>	<b>3.320.273</b>	<b>3.835.602</b>	<b>3.767.562</b>

#### Interventi a sostegno del reddito

Il Comune di Cervia prevede una serie di servizi e sostegni alle fasce più deboli della popolazione. Rientrano in questo ambito gli interventi a contrasto dell'esclusione sociale e di sostegno al reddito, che consistono in progetti di aiuto economico, prestiti sull'onore, esenzioni spese sanitarie, esenzioni rette scolastiche e centri estivi, tirocini lavorativi, progetti per fronteggiare l'emergenza abitativa, integrazioni o esenzioni rette in strutture residenziali e semiresidenziali.

Tali interventi sono attivati sulla base della definizione di un progetto concordato e sottoscritto che prevede reciproci impegni, tempi di realizzazione e verifiche periodiche e che deve essere predisposto dal Servizio Politiche Sociali valorizzando tutte le possibili risorse e potenzialità delle persone e della comunità locale, con l'obiettivo di costruire percorsi mirati all'autosufficienza evitando il cronicizzarsi della dipendenza assistenziale.

#### Sostegno alla normalità

La crisi economica generale ha aumentato difficoltà legate alla condizione di reale povertà e al rischio di impoverimento di molte famiglie che si trovano ad affrontare crescenti problemi.

Dalla collaborazione con le Organizzazioni Sindacali, e grazie a risorse appositamente stanziare dalla Regione Emilia Romagna, è stato possibile mettere in campo interventi di contrasto agli effetti della crisi economica: dal 2010 si prevedono due modalità di intervento: contributi economici ai lavoratori in cassa integrazione o tirocini formativi in azienda alle persone disoccupate.

#### Sportello di accompagnamento al lavoro

Dal 2006 è stato avviato il nuovo progetto denominato **sportello di accompagnamento al lavoro** che si pone come obiettivo quello di diffondere l'inserimento lavorativo di soggetti svantaggiati, anche nel contesto privato. Lo sportello di accompagnamento al lavoro sostiene i lavoratori più deboli e si rivolge in particolare alla donne e agli stranieri. Impiega due educatori che operano al fine di individuare le capacità e competenze lavorative degli utenti e la disponibilità di accoglienza nei vari contesti lavorativi, e di costruire percorsi personalizzati di inserimento nel lavoro.

### Sportello di accompagnamento al lavoro

	2009	2010	2011	2012
N. utenti che hanno preso contatti con lo sportello	48	55	66	107
N. utenti che hanno avviato progetti lavorativi	38	31	45	59
Progetti avviati / contatti utente (%)	79,2%	56,4%	68,15	55,14%
N. utenti assunti	10	9	9	6

## 3.2 Il Volontariato

Le associazioni di volontariato comprendono settori sociale, culturale, ambientale e diritti civili mentre quelle di promozione sociale sindacali, professionali, combattentistiche e quelle delle politiche giovanili

### Le Associazioni

	2009	2010	2011	2012
Associazioni di volontariato	37	37	37	30
Associazioni di promozione sociale	70	70	70	63



Il presidente della Consulta del Volontariato, Oriano Zamagna (il secondo da sinistra), consegna il ricavato durante la manifestazione Sapore di Sale a Barbara Paron, sindaco di Vigarano Mainarda, comune in provincia di Ferrara colpito dal terremoto. Cervia si è "gemellata" con la cittadina ferrarese e numerose sono state nel 2012 le iniziative in città per raccogliere fondi destinati alla ricostruzione di una scuola.

Gli strumenti di valorizzazione dell'apporto volontario dei cittadini sono stati confermati e valorizzati; in particolare la Consulta del Volontariato ha continuato a agire nel territorio assumendo sempre più un ruolo preciso di interlocutore con le Istituzioni e di interfaccia fra esse e i volontari delle diverse realtà associative.



La festa del volontariato, appuntamento consolidato di inizio autunno, rappresenta un interessante momento di riflessione e un'occasione di incontro festoso e gioioso.

Anche la Consulta del Volontariato dei Ragazzi e delle Ragazze, in collaborazione con le scuole, mira a sviluppare la conoscenza delle Associazioni operanti a Cervia e a promuovere i valori di un impegno volontario.

Durante il 2012 è stato rivisto il Regolamento della Consulta del Volontariato, approvato dal Consiglio Comunale, riconoscendo l'importante lavoro di riflessione compiuto dai componenti della Consulta. Nell'ambito del Volontariato è ripresa anche l'attività della Consulta dello Sport che sta attivamente lavorando al progetto di una Festa dello Sport con produzione di materiale informativo rivolto alla città.


### **La Mensa Amica**

La Mensa Amica è gestita dall'Associazione "Un posto a tavola" il servizio è svolto interamente da volontari, ed ha lo scopo di soddisfare i bisogni primari di quanti si presentino in situazioni di disagio, difficoltà ed emergenza, in particolare attraverso la distribuzione gratuita di pasti, abbigliamento, messa a disposizione di docce. Fino ad oggi sono stati serviti una media di 40 / 45 pasti al giorno.

## **3.3 Pari opportunità e politiche di genere**

L'anno 2012 è stato segnato in città dai due delittuosi fatti di cronaca legati alla vita di due donne, vittime della violenza dei loro compagni. I fatti hanno profondamente colpito la comunità e partendo da essi l'Amministrazione ha cercato di mantenere alta l'attenzione e la sensibilità verso tali temi per generare una cultura diffusa di tutela e favorire la conoscenza e l'utilizzo dei servizi preposti presenti sul territorio. Numerose le iniziative messe in campo, in collaborazione con Linea Rosa, sul tema della violenza alle donne e del femminicidio. Anche i periodi di festa o di riflessione (a marzo e a novembre) sono serviti a generare percorsi di consapevolezza nelle donne e nella comunità nel suo complesso.

Molto attivo anche il Comitato Unico di Garanzia (nato dall'esperienza del Comitato Pari Opportunità e dal Comitato anti-mobbing), che ha lavorato per l'intero anno, promuovendo tra i dipendenti comunali, in particolare: seminari di riflessione sugli Sportelli di Ascolto, indagine sulla conciliazione dei tempi di vita e di lavoro, corsi per il benessere e la gestione dello stress rivolti ai dipendenti. Sulla base di quanto emerso, a fine anno è stato avviato lo Sportello di Ascolto per i dipendenti, gestito da una psicologa del lavoro, che offre la possibilità di affrontare situazioni lavorative di disagio e di malessere.



#### 4. Sicurezza

La sicurezza del territorio è tra le priorità dell'azione di governo dell'Amministrazione Comunale. Il rispetto delle regole è alla base dello sviluppo economico, del benessere della città e della coesione sociale. L'ordine pubblico e l'equità sociale infondono fiducia ed energia ai cittadini. La sensazione quotidiana dei cittadini di sentirsi più sicuri rende la città più viva. Il perseguimento della sicurezza è strettamente correlato agli interventi che riducono il disagio sociale delle fasce più deboli della popolazione.

<b>Sicurezza 2012</b>	Spese correnti	6.994.349
	Investimenti	773.250

#### Obiettivi e linee di intervento

- **La sicurezza del territorio** e il contrasto alle attività illegali
- **La sicurezza sociale** come forma di prevenzione ai disagi dei cittadini
- La costituzione di un organismo operativo di **protezione civile**
- L'adozione di **strumenti di controllo tecnologicamente avanzati**

## 4.1 Protezione civile e sicurezza del territorio

Lo sviluppo della cultura della Protezione Civile per la prevenzione e gli interventi di emergenza, con il coinvolgimento delle scuole e delle le associazioni di volontariato, assume a tutti i livelli particolare importanza nel rafforzare la partecipazione e il senso civico dei cittadini. La nuova sede comunale per il distaccamento estivo dei Vigili del Fuoco è stata integrata dalla sede dei volontari di protezione civile, temporaneamente allestita in locali presso il magazzino comunale. Il piano generale di protezione civile è in corso di approvazione e verrà illustrato a tutte le componenti sociali ed economiche della città. Successivamente è in programma la predisposizione di piani operativi per i singoli rischi, così come già fatto per il rischio nevicate, incendi boschivi e sismico.

L'obiettivo è di creare un centro operativo integrato ed efficace che consenta un più adeguato rapporto con le associazioni di volontariato presenti sul territorio e una conseguente maggiore funzionalità di mezzi ed attrezzature di pronto intervento.

**Gli interventi di video sorveglianza e controllo degli accessi** localizzati in vari punti del territorio, ampliabili con elementi di rilevazione traffico, velocità e caratteristiche ambientali, hanno avuto un concreto effetto nel contribuire all'incremento della sicurezza percepita e dell'ordine pubblico con la loro indubbia visibilità ed impatto psicologico.

Il sistema di controllo degli accessi, completato e tarato, è stato avviato nel 2012 dopo una corposa campagna informativa e ad oggi cominciano ad affluire i primi dati.

I punti luce e le spese di illuminazione pubblica possono essere considerati ulteriori elementi di attenzione all sicurezza urbana.

### Spesa di investimento protezione civile e videosorveglianza

	2009	2010	2011	2012
Protezione civile per la pubblica incolumità - sistemazione sedi	48	55	66	107
Videosorveglianza apparati per la polizia municipale	38	31	45	59
<b>totale</b>	<b>79,2%</b>	<b>56,4%</b>	<b>68,15</b>	<b>55,14%</b>

### Spesa corrente illuminazione

	2009	2010	2011	2012
spese corrente illuminazione	1.733.312	1.678.462	1.439.999	1.464.003
n. punti luce	11.800	11.800	11.960	11.960

**Del piano generale del traffico urbano (PGUT)** è stato possibile dar corso ai soli interventi di regolamentazione della viabilità secondaria che non richiedono specifiche risorse, al momento non disponibili, per un decongestionamento locale di zone della città.

Di notevole importanza è l'elaborazione attualmente in corso di un regolamento viario, quale strumento attuativo del PGUT, nell'ambito del quale fornire indicazioni costruttive, organizzative, modalità d'intervento, di regolamentazione e d'uso delle diverse strade per l'esistente e per le nuove realizzazioni, con particolare riferimento agli interventi relativi a nuove urbanizzazioni.

Interventi che sono da considerarsi anticipatori dei piani particolareggiati (zone 30), da elaborare secondo la gerarchia delle strade della fascia costiera e della delimitazione di comparti definiti "residenziali" per i quali sono in corso e in via di completamento i relativi progetti riguardanti alcune zone specifiche, da elaborare con la partecipazione attiva dei cittadini.

## 4.2 Attività della Polizia Municipale e sicurezza sociale

Per quanto riguarda le misure preventive del disagio sociale e di contrasto alla delinquenza l'obiettivo è quello di una integrazione delle politiche per la sicurezza che permetta un'azione sinergica tra i vari settori e servizi all'interno dell'amministrazione e il consolidamento e/o l'attivazione di rapporti stretti con gli altri soggetti esterni.

Sono state pertanto portate avanti le attività di ricerca di finanziamenti specifici per la sicurezza a livello regionale, nazionale, europeo, considerando la difficoltà crescente di avere a disposizione risorse da dedicare al settore specifico della sicurezza.

**Il progetto intercomunale per dire “no alla violenza di genere”** presentato in collaborazione con Linea Rosa e il Comune di Ravenna, consentirà all'Amministrazione comunale di gestire un immobile di Cervia sottratto alla mafia, convertendolo in alloggio rifugio per donne in difficoltà. A tal fine, il Servizio Progettazione - Gestione fabbricati, ha elaborato la progettazione preliminare ed entro l'estate 2013 procederà ad appaltare i lavori di ristrutturazione dell'immobile.

Sono stati inoltre organizzati **incontri pubblici** con la cittadinanza, gestiti dalla Polizia Municipale, alle manifestazioni, nei luoghi maggiormente frequentati e davanti ad alcuni locali per effettuare attività di informazione e prevenzione a completamento degli incontri effettuati nelle scuole del territorio. Già da diversi anni il Comando Provinciale dei Vigili del Fuoco di Ravenna occupa parte del Magazzino comunale, garantendo un presidio temporaneo sul territorio Comunale nei sei mesi estivi. La collocazione risulta adeguata e strategica e consente interventi agevoli e tempestivi nel caso di emergenze.

Di seguito è riportato il quadro delle spese impegnate nel corso degli anni, le risorse umane, comprese quelle finanziate con risorse aggiuntive dei privati, frutto di accordi annuali con i soggetti economici interessati, l'acquisizione di beni e servizi. Sono anche riportate le spese sostenute dall'amministrazione in merito alle spese in nuove tecnologie e alle spese di investimento.



Educazione stradale in piazza Garibaldi.



### Dipendenti Polizia Municipale

	2009	2010	2011	2012
Personale a tempo indeterminato	63	64	65	63
Personale a tempo determinato	27	24	26	18

### Risorse correnti e investimenti polizia municipale

	2009	2010	2011	2012
Spese correnti polizia municipale	518.691	426.504	489.381	486.466
Spese di investimento polizia municipale	234.500	355.000	-	4
Risorse aggiuntive di altri soggetti per contrasto all'abusivismo commerciale	39.666	37.666	37.660	22.000

Nella stagione estiva, buona parte delle risorse e delle attenzioni vengono destinate al contrasto del **fenomeno dell'abusivismo** commerciale, sia in spiaggia che nell'entroterra.

L'impegno per mantenere il coinvolgimento delle Associazioni di Categoria, della Camera di Commercio e della Provincia di Ravenna, ha incrementato i fondi messi a disposizione dai privati. Tali fondi consentono di assumere più operatori stagionali e di aumentare i servizi di controllo anti abusivismo.

**Sono stati mantenuti i servizi interforze dedicati al controllo del territorio** e finalizzati a contenere fenomeni di illegalità, causa di degrado o allarme sociale, quali ad esempio la prostituzione su strada, il disturbo alla quiete pubblica in orario notturno da parte dei pubblici esercizi e altri fenomeni di vandalismo diffusi sul territorio.

Nel settore del controllo delle **attività rumorose** e di divertimento soprattutto notturno, l'attività preventiva effettuata da personale della Polizia Municipale di piombatura dei microfoni utilizzati per il controllo fonometrico, dopo le parametrizzazioni effettuate di concerto con ARPA, ha assunto un ruolo importante, tanto che le modalità e gli atti approntati vengono richiesti anche da altri Comuni che intendono sperimentare il sistema, visti i risultati cervesi.

Nel 2012 è partito il controllo degli **accessi alle ZTL ed APU del territorio** quale utile misura per contenere il flusso veicolare all'interno di queste aree, ridurre l'inquinamento atmosferico, e soprattutto dare maggiore sicurezza agli utenti della strada. L'attività di controllo ha provocato numerosi ricorsi.

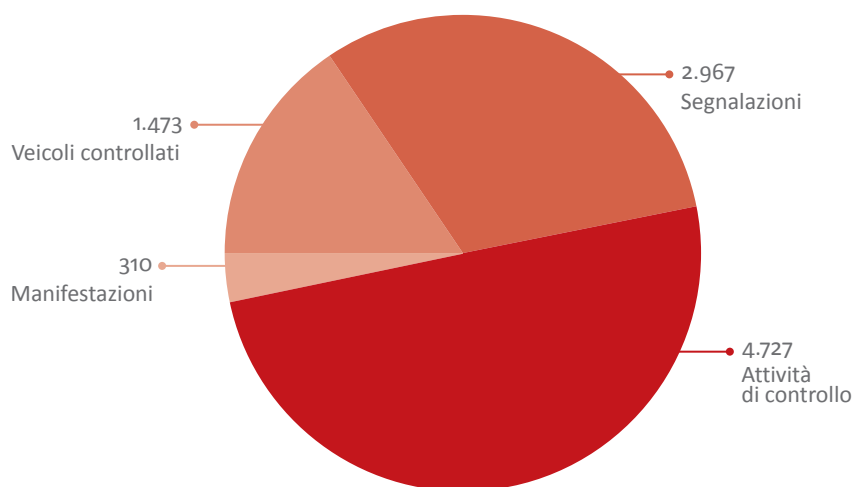
Continuo è l'impegno nel **rilievo degli incidenti stradali**, non solo quale attività di polizia stradale ma con connotazioni di carattere civilistico, amministrativo e penale per quanto riguarda i rapporti con gli organi dello stato e le assicurazioni private.

**Il continuo contatto con la Prefettura** ha permesso di dispiegare nuovamente un numero adeguato di personale. Buoni risultati ha dato anche l'utilizzo congiunto di personale dei diversi Servizi del Comando in operazioni anti abusivismo di diversa natura, non solo strettamente commerciale.

Si riportano alcune tabelle di sintesi delle principali attività della PM.

Servizi della polizia municipale 2012	2009	2010	2011	2012
segnalazioni	3.331	2.900	1.965	2.967
attività di controllo	6.694	5.750	8.128	4727
manifestazioni	287	293	318	310
veicoli controllati	2.513	1.373	1.982	1473

## Servizi della polizia municipale 2012



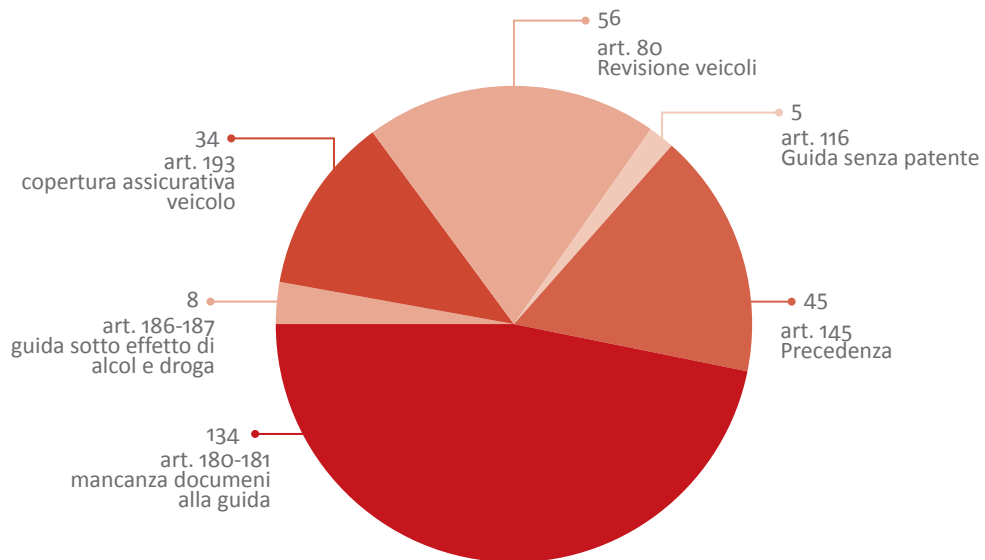
Principali violazioni del codice della strada	2009	2010	2011	2012
art.80 revisione veicoli	144	58	71	56
art.116 guida senza patente	15	14	9	5
art.145 precedenza	44	39	27	45
artt.180-181 mancanza documenti alla guida	322	180	221	134
artt.186-187 guida sotto l'effetto di alcool e droga	27	4	13	8
art.193 mancata copertura assicurativa veicolo	50	13	40	34

Sempre in tema di traffico, è stato avviato, unitamente alle Forze dell'Ordine, coordinato a livello provinciale dalla Questura, su input della Prefettura, **un piano di controllo dei mezzi pesanti** che transitano sulle nostre strade, inserito in un sistema integrato di controllo del territorio.





### Alcune violazioni del Codice della Strada 2012



### La centrale operativa della Polizia Municipale

La centrale operativa controlla il sistema di videosorveglianza a cui sarà possibile integrare un sistema di video pattuglia. La rete regionale permetterà l'integrazione fra tutti gli apparati delle Polizie locali della Regione, il 118 e la protezione civile, in riservatezza delle comunicazioni audio.



L'edificio alto progettato dall'architetto Mario Cucinella. L'edificio dovrebbe sorgere nell'area nella prima traversa una volta di proprietà dei Monopoli di Stato e ora di Pentagramma Romagna, società che ha presentato l'articolato progetto "Cervia d'Amare". Il progetto propone di riqualificare gli ambiti di proprietà di Pentagramma e di realizzare una serie di opere pubbliche necessarie allo sviluppo della città.

## 5. Sviluppo

Lo sviluppo del territorio è il risultato della sinergia tra pubblico e privato e dell'attiva partecipazione dei cittadini e delle forze economiche presenti sul territorio. La partecipazione acquisisce particolare forza e ruolo nella programmazione delle attività e delle azioni che l'Amministrazione intende attuare.

<b>Sviluppo 2012</b>	Spese correnti	7.469.517
	Investimenti	1.881.304

### Obiettivi e linee di intervento

**Gli investimenti** al servizio dei **cittadini** e dell'**economia**.

La **riqualificazione** del **porto** e del **territorio**.

La **mobilità** e l'**efficienza** dei servizi di **viabilità**.

Il **consolidamento** del **turismo**, la **ricettività** e l'**andamento** dei **flussi turistici**.

Le Celebrazioni del **Centenario di Milano Marittima** come veicolo per l'**Expo 2015**.

La realizzazione di **eventi di qualità**.

La **tutela** del **valore formativo** della **scuola**, della **cultura** e dello **sport**.

## 5.1 Le opere pubbliche e gli investimenti per lo sviluppo del territorio

Gli interventi in opere pubbliche nel corso del 2012 hanno subito come nel 2011 una forte contrazione a causa dei vincoli imposti dal rispetto del patto di stabilità, che restano motivo di forti contrasti tra gli enti locali e il Governo.

Il comparto della viabilità e delle sicurezze sulle strade risulta tra i più penalizzati.

La realizzazione degli interventi sulle strade comporta un arco di tempo pluriennale importante risulta rendere conto delle fasi di realizzazione di risorse impegnate negli anni passati come evidenzia la tabella sotto riportata ma anche le fasi di progettazione che ancora non hanno portato ad impegni finanziari.

### Tipologia interventi

	2009	2010	2011	2012
riqualificazione sistemazione strade- marciapiedi - riqualificazione urbana	1.050.000		1.058.000	50.000
Illuminazione pubblica	74.249			50.000
Messa in sicurezza strade, ponti, segnaletica, impianti semaforici, rotonde	2.120.000	15.050.423*	209.944	452.500
Parcheggi				
Nuova viabilità - sottopassi - piste ciclabili	40.000		50.000	
<b>totale</b>	<b>3.284.249</b>	<b>15.050.423*</b>	<b>1.317.944</b>	<b>552.500</b>

\* Le voci sono unificate perché comprendono gli impegni di spesa per l'intervento sulla ss.16 - via Cosmonauti, che include messa in sicurezza, sottopassi, rotonde.

### Viabilità e accessi alla città

L'accordo tra ANAS, Regione Emilia Romagna, Provincia di Ravenna e amministrazione comunale di Cervia, ha segnato l'avvio del **percorso per la realizzazione dell'intervento che riguarda l'intersezione tra la SP 254 e la SS 16.**

Competono all'Amministrazione comunale le attività di completamento della progettazione, la gestione della procedura ai fini della Valutazione di Impatto Ambientale, con contestuale variante urbanistica, da espletarsi secondo la normativa regionale, oltre alle attività di soggetto attuatore per conto di tutti gli enti interessati con funzioni di stazione appaltante. Alcune recenti disposizioni normative modificanti l'assetto preesistente relativo alle competenze professionali hanno ritardato l'avvio delle procedure di individuazione dei soggetti titolari alla predisposizione della VIA, partite entro l'anno.

Nell'ambito dell'attuazione del piano nazionale di soppressione dei passaggi a livello e lo sviluppo del trasporto rapido di costa (TRC), sono riprese le attività di un apposito gruppo di lavoro tecnico composto dai rappresentanti dei due enti (Comune ed Rete Ferroviaria Italiana, RFI) per individuare le migliori soluzioni possibili per realizzare il sottopasso di via Di Vittorio, previsto con oneri a carico di RFI nel piano di attuazione del TRC. Il gruppo ha concluso il proprio lavoro nel mese di agosto 2012, individuando soluzioni possibili da approfondire in sede di progettazione.

Un contributo della Regione è stato assegnato per la ristrutturazione del terzo piano del fabbricato denominato ex Pantera Rosa, da destinare ad alloggi per famiglie in difficoltà ed a locali per anziani autosufficienti. Si è completata la procedura di gara lo scorso autunno e si è dato avvio ai lavori che si concluderanno entro il 2013.

Le frazioni, come le altre parti del territorio, hanno beneficiato e di interventi di manutenzione stradale. Sono completati i tratti fognari finanziati nel piano d'Ambito, come la nuova fognatura nera di collegamento dell'abitato di via Visdomina e via Bigatta al depuratore e il collegamento delle fognature nere di Savio, oltre al nuovo collettore di collegamento della zona Terme al depuratore.

## 5.2 Il Porto

L'avvenuta costituzione della Consulta del porto e le numerose riunioni convocate sviluppato un'interessante dialettica per l'individuazione delle possibilità di crescita delle attività portuali e delle opportunità da mettere in campo.

L'obiettivo di programmare e sviluppare le destinazioni organiche e funzionali degli spazi portuali, in collaborazione con la Capitaneria di Porto e l'Agenzia del Demanio, prevede la riesamina dei confini demaniali per definire gli spazi e le attività compatibili con le destinazioni funzionali delle aree.

Superata la fase sperimentale dei lavori per il prolungamento delle dighe foranee, sono state completate le opere eseguite con la pavimentazione delle banchine, un nuovo impianto di protezione catodica delle palancole metalliche e opere di finitura.



I servizi di gestione della darsena comunale sono stati affidati all'ATI Porto Marina Vecchia fino all'indizione della nuova gara che verrà esperita sulla base dei parametri che verranno indicati a livello nazionale e regionale. La futura gestione comprenderà anche le aree a monte del ponte mobile e si sta approfondendo la possibilità di una eventuale gestione del ponte stesso, sulla base delle informazioni raccolte durante il periodo di gestione precedente.

Lo sviluppo delle attività portuali richiede anche una revisione della disciplina per gli accosti delle navi, dei galleggianti e dell'uso delle banchine ed aree demaniali portuali, tenendo anche conto dell'esistenza di barche con caratteristiche storiche che richiedono particolari accorgimenti a salvaguardia della valenza turistica che rappresentano, della necessità di modificare gli spazi delle marinerie e delle attività nautiche commerciali e da diporto e, non da ultima, della revisione dell'organizzazione dei cantieri presenti.

### Tipologia interventi

	2009	2010	2011	2012
interventi di escavo e dragaggio	350.000			150.000
prolungamento sperimentale moli porto canale			200.000	
consolidamento sponda dx idraulica porto canale			75.000	
<b>totale</b>	<b>350.000</b>	<b>0</b>	<b>275.000</b>	<b>150.000</b>

### 5.3 Interventi sugli immobili comunali e le scuole

Si sono conclusi nel 2012 i lavori di secondo stralcio del Magazzino del Sale Torre relativi agli altri paramenti murari degradati, proseguendo nel percorso di valorizzazione dell'intero comparto per riportare l'area a principale punto di riferimento per rivalutare le tradizioni e la cultura del territorio. Per gli edifici scolastici, valgono le restrizioni finanziarie previste e che consentiranno solo interventi di manutenzione periodica.

Prosegue inoltre l'attività di progettazione della nuova scuola materna di Castiglione del valore di 1.300.000 euro, per rispondere alle mutate esigenze del territorio.

#### Spese di investimento nelle scuole manutenzione eliminazione barriere architettoniche e amianto

2009	2010	2011	2012
620.000	353.827	470.000	1.489.259

### 5.4 L'andamento del flusso turistico

Il 2012 ha registrato un decremento dei flussi turistici sia in termini di arrivi (-3,31%) sia di presenze (-3,83%). L'offerta turistica cervese, in una fase congiunturale caratterizzata da notevole criticità e soprattutto a confronto con i dati di altre località turistiche, ha comunque sostanzialmente tenuto e questo risulta ascrivibile alla specifica connotazione della località che consente di puntare a un'efficace diversificazione dell'offerta rispetto alla tradizionale centralità del turismo balneare. Si consolidano componenti legate al termalismo, allo sport e alla vacanza attiva, al turismo ambientale e culturale, agli eventi, all'enogastronomia, allo shopping e al divertimento, al turismo nautico e alla vicinanza di parchi tematici e di alcune importanti città d'arte, a cominciare da Ravenna.

#### Andamento del numero di arrivi e presenze negli ultimi 10 anni (dati Ufficio Turismo Cervia)

2002	2003	2004	2005	2006	2007	2008	2009	2010	2011	2012
Arrivi										
510.834	535.966	531.053	555.707	598.207	629.453	638.846	657.624	636.054	676.407	650.036
Presenze										
3.660.728	3.628.115	3.541.850	3.563.929	3.668.835	3.824.836	3.764.358	3.864.886	3.788.275	3.889.531	3.740.669

Il rapporto tra il numero di presenze ed il numero degli arrivi, denominato permanenza media, rappresenta la generale tendenza del turista a concedersi periodi di vacanza brevi ma frequenti: la permanenza media agli inizi del 2000 si attestava a sette giorni, valore in continua diminuzione che nel 2012 raggiunge i 5,72 giorni.

### 5.5 L'offerta ricettiva

Le strutture alberghiere cittadine, sviluppate esclusivamente lungo la fascia costiera, e le strutture ricettive complementari comprendenti soggiorni di vacanza per minori, campeggi, case per ferie, bed & breakfast, affittacamere ed alloggi privati, sono diversificate per tipologia e per qualità così da poter soddisfare le diverse esigenze.

La frazione di Milano Marittima copre il 51,95% dell'offerta dei posti letto presenti sul territorio

comunale (che complessivamente assommano a 27.264); Cervia il 26,30% dell'offerta di posti letto; la frazione di Pinarella ne copre una quota pari al 17,19% mentre Tagliata copre il restante 4,56% dell'offerta ricettiva alberghiera totale.

Negli ultimi anni si registra una significativa riqualificazione delle strutture alberghiere. I livelli quantitativi dell'offerta ricettiva sono oggi garantiti da un minor numero di strutture alberghiere rispetto al passato, ma di qualità certamente superiore. L'eccellenza dell'offerta ricettiva è presidiata da una Commissione istituita dal Comune con funzione di stimolo al miglioramento costante della qualità (Commissione Comunale per la Qualità Ospitale).

Oltre alle strutture alberghiere a Cervia sono altresì presenti 2718 case e appartamenti per vacanze, 15 affittacamere e locande, 32 B&B, 20 case per ferie e soggiorni di vacanza per minori, 5 campeggi e 17 residenze turistiche alberghiere.

### Classificazione alberghiera

	★	2009	2010	2011	2012
<b>Strutture Alberghiere</b>					
alberghi	★★★★★	4	3	3	3
alberghi	★★★★S	5	7	7	7
alberghi	★★★★	38	41	42	42
alberghi residenziali	★★★★	3	2	-	-
alberghi	★★★★S	15	26	28	28
alberghi	★★★	228	214	209	209
alberghi residenziali	★★★	7	7	-	-
alberghi	★★	66	58	57	57
alberghi residenziali	★★	7	5	-	-
alberghi	★	18	17	17	17
	<b>totale</b>	<b>391</b>	<b>380</b>	<b>363</b>	<b>363</b>

## 5.6 Lo sviluppo dell'artigianato, dell'agricoltura e del commercio

Anche nel 2012 l'integrazione tra l'attività turistica e il tessuto artigianale del territorio è servita da ammortizzatore, diminuendo l'impatto della disoccupazione. Il nostro modello di sviluppo turistico tuttavia ha riscontrato un calo di presenze e di fatturato. Molte aziende sono in difficoltà e si registrano chiusure di attività nel settore commerciale e artigianale, come evidenziano i dati della camera di commercio. Il mercato immobiliare, che solitamente dà lavoro agli occupati nel settore artigianale delle costruzioni, attraversa invece una fase di forte crisi.

Per dare sostegno alle imprese l'Amministrazione ha continuato, nonostante le ristrettezze finanziarie, a sostenere gli investimenti con i contributi alle cooperative di garanzia. Gli incentivi all'adozione di tecnologie di risparmio energetico e allo sfruttamento di energie alternative sono andati a vantaggio soprattutto delle imprese artigiane. Tra gli obiettivi qualificanti del 2012 si è dato particolare rilievo alla valorizzazione delle aree urbane per favorire e incentivare l'uso di spazi più adeguati e accoglienti, funzionali al decoro della città, alle attività commerciali e ai mercati e alle fiere che si svolgono su aree pubbliche. Per quanto riguarda i mercati e le fiere sono state avviate le opportune azioni in sinergia con categorie e associazionismo, per puntare ad una riqualificazione e riorganizzazione del complesso delle manifestazioni fieristiche, e vivacizzare e animare le aree urbane.

Nella consapevolezza che le scelte di governo a livello locale non siano sufficienti a produrre effetti positivi, l'Amministrazione comunale nell'ambito delle proprie disponibilità finanziarie cerca di



sostenere il settore attraverso la sinergia con associazioni e comitati operanti nel campo culturale, sportivo e turistico che, con le loro manifestazioni e rassegne, contribuiscono alla valorizzazione del territorio comunale e in particolare del centro storico, con l'obiettivo comune di renderlo attrattivo nei confronti di cittadini e turisti.

### Imprese artigiane e agricole

	2009	2010	2011	2012
Imprese artigiane	1.163	1.154	1.132	1090
Imprese agricole	349	322	317	304

### Esercizi commerciali

	2009	2010	2011	2012
Esercizi commerciali	978	978	980	984
Di cui settore alimentare	148	151	152	153
Superficie sino a 1500 mq	15	14	14	14

### Posteggi ambulanti

Mercato	2009	2010	2011	2012
Piazza Costa estivo	356	355	355	355
Piazza Costa invernale	241	241	241	241
Cervia Mare	42	42	42	42
Pinarella Viale Italia	42	41	41	41
Milano Marittima	42	42	42	42
Tagliata	42	42	42	42
Posteggi isolati	11	11	11	11
Antiquariato	69	68	68	68
<b>totale</b>	<b>887</b>	<b>884</b>	<b>884</b>	<b>884</b>

### Contributi alle cooperative di garanzia

Gli interventi sono rivolti a favorire la qualificazione e l'incentivazione delle attività economiche attraverso il sostegno alle cooperative di garanzia per l'accesso al credito, come Finanziarti, Coop.E.R. Fidi, Confidi Romagna e Ferrara con l'individuazione di specifici finanziamenti da destinare alle imprese giovanili ed all'innovazione tecnologica, alle piccole e medie imprese ed aziende agricole.

### Fondi

	2009	2010	2011	2012
Unifidi	46.000	46.000	34.037	27.451
Coop.E.R.Fidi	2.500	2.500	0	0
Confidi	2.600	2.600	0	0
Agrifidi	4.400	4.400	9.568	20.779
Cofiter	39.000	39.000	34.394	28.769
<b>totale</b>	<b>94.500</b>	<b>94.500</b>	<b>78.000</b>	<b>77.000</b>

## 5.7 L'istruzione e la scuola

La rete scolastica è ben distribuita nel territorio e si basa anche su una serie di servizi non obbligatori forniti dall'Amministrazione comunale, che favoriscono la crescita dei bambini e dei ragazzi. L'Amministrazione assicura la presenza di educatori e insegnanti di appoggio, di servizi di pre e post scuola, di laboratori territoriali ad integrazione del piano formativo e di forme di sostegno per le situazioni di difficoltà sociale ed economica.



I dati di attività testimoniano un'intensa erogazione di servizi: in particolare 1937 iscritti al servizio di refezione scolastica, 214 iscritti al servizio di pre e post scuola, 53 minori che godono dell'appoggio scolastico educativo, 330 domande sul trasporto scolastico, 138 domande per l'accesso ai servizi della fascia 0-3 anni, ben rappresentano la relazione che gli uffici mantengono ancora con le famiglie,

Le tabelle riassumono: la **struttura e gli utenti dei servizi scolastici**; le **spese**, i **proventi**, le **tariffe del comune per servizio erogato**.

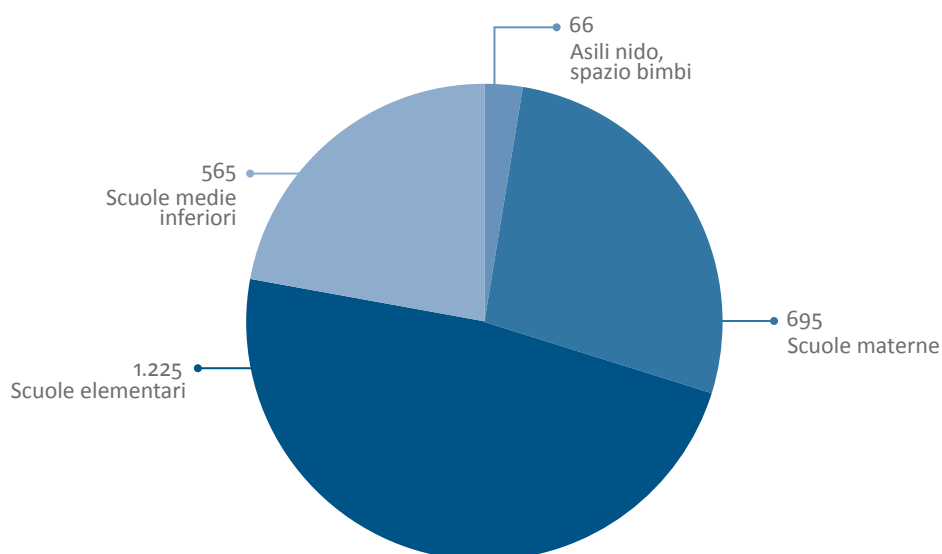
### Scuole e frequenze

		2009	2010	2011	2012
tipo di scuola	scuole	numero bambini			
Asili nido	1	52	52	52	52
Spazio bambini	1	9	14	14	14
Scuole materne	8	533	648	693	695
Scuole elementari	9	1.174	1.183	1.201	1.225
Scuole medie inferiori	1	527	549	551	565

### Quantità di servizi richiesti ed erogati

	2010	2011	2012
Refezione scolastica - n. pasti erogati	167.254	179.054	171.200
Refezione scolastica- Iscritti	1.845	1.926	1.937
Domande accesso servizi prima infanzia (nidi)	137	140	138
Iscritti al pre/post-scuola	171	199	214
Minori disabili assistiti nelle scuole	44	47	53
Domande Contributi Trasporto Scolastico	322	331	330

### Frequenze alunni 2012



### Nido d'infanzia

#### Quantità di servizi richiesti ed erogati

	2009	2010	2011	2012
Spese a carico Comune	590.565	661.176	662.231	667.687
Entrate	182.451	177.746	173.220	168.827

#### Tariffe per l'utenza

	2009	2010	2011	2012
Asilo quota fissa	210	211	da 60 a 289,34	62,00 a 299,00
Asilo quota giornaliera	4,39	4,4	da 0 a 8,47	da 0 a 8,76
Asilo Spazio Bimbi	145	146	da 40 a 200	da 41,50 a 207,00

### Tariffe servizi aggiuntivi - Quota giornaliera

Servizi	2009	2010	2011	2012
Servizio straordinario pomeridiano	5,18	5,2	5,2	da 33 a 232
Servizio straordinario sabato	12,1	12,15	12,15	da 15 a 105
Servizio prolungamento estivo	12,1	12,15	12,15	da 78 a 545
Servizio estivo	13,75	13,8		//

Nell'anno scolastico 2012-2013 è continuata la sperimentazione dell'Isee per la compartecipazione alla spesa dell'Asilo Nido che sostanzialmente ha assicurato i livelli di entrate previste dal Bilancio di Previsione.

Parallelamente alla valorizzazione dell'Asilo Nido comunale, unica struttura educativa dell'Amministrazione, mediante l'elaborazione del Regolamento e del Progetto pedagogico, sono state avviate le premesse per una valutazione complessiva dei servizi rivolti ai bambini 3-36 mesi, al fine di assicurare pari opportunità ai soggetti gestori dei servizi convenzionati e maggiori risposte ai bisogni espressi dalle famiglie.

### Refezione scolastica

Spese / Entrate	2009	2010	2011	2012
Spese	928.467	912.137	1.006.242	1.023,23
Entrate	656.447	664.992	694.000	749.925
Spesa pasto singolo	4,42	4,45	4,55	4,7

### Trasporto scolastico

Spese / Entrate	2009	2010	2011	2012
Spese	92.346	100.800	103.036	97.555
Entrate	9.801	10.352	11.621	15.644

### Tariffe

	2009	2010	2011	2012
Scuole Primarie	65,5*	66	67	69*
Scuole Secondarie	168,42	185	Da 215 a 280**	Da 215 a 280**
Scuole superiori	203,59	245	Da 273 a 324**	Da 273 a 324**

\*tariffa relativa al trasporto per la sola scuola materna con Scuolabus

\*\* sulla base della zonizzazione

### Servizi di pre-post scuola e prolungamento

Spese / Entrate	2009	2010	2011	2012
Spese	64.811	64.571	62.198	64.000
Entrate	5.045	10.421	13.678	15.400
% di copertura a carico dei privati	7,78%	16,50%	22,00%	24,07%

<b>Tariffe per l'utenza</b>	2009	2010	2011	2012
Pre-scuola	46	47	48	51
Post-scuola e prolungamento	97,5	99	100	105
Pre-scuola e post-scuola e prolungamento	134	136	138	145

### **Servizio di sostegno scolastico per minori disabili**

	2009	2010	2011	2012
Spesa	423.300	471.896	474.000	488.000

### **Borse di studio "Gino Pilandri"**

La Giunta Comunale ha istituito le Borse di studio intitolate alla memoria di Gino Pilandri (1920-2003), sindaco e storico cervese. Con le borse di studio 'Amministrazione comunale intende riconoscere e valorizzare l'impegno degli studenti cervesi meritevoli che si impegnano nel mantenere sempre viva la ricerca della storia, della tradizione e dell'identità cittadini. Sono 21 i ragazzi che nel 2012 sono stati premiati con la borsa di studio.

La cerimonia si è svolta nella Sala del Consiglio Comunale l'iniziativa, alla sesta edizione, prevede il premio per tre categorie di studenti che abbiano conseguito il massimo dei voti: diplomati di scuole medie superiori; laureati; tesi di laurea di argomento attinente alla città di Cervia.

<b>borse di studio Pilandri</b>	2009	2010	2011	2012
	13	16	20	21

## **5.8 La Biblioteca**

La Biblioteca Comunale, intitolata a Maria Gioia, prosegue l'apertura al pubblico con l'orario continuato, particolarmente apprezzato dall'utenza, in particolare da studenti e lavoratori. La possibilità, inoltre, di garantire un buon orario di apertura al pubblico nonché la competenza del personale, permettono di riconoscere all'Archivio Storico un istituto culturale del Territorio sempre più apprezzato e integrato ai servizi della biblioteca.

### **Biblioteca**

	2009	2010	2011	2012
Acquisto testi periodici e multimediale	64.650	21.340	27.720	28.200
Lettori attivi (con + 1 prestito nell'anno in corso)	3.617	3.511	3.842	3.689
<b>Prestiti totali</b>	<b>55.901</b>	<b>50.739</b>	<b>52.429</b>	<b>50.790</b>

L'acquisto annuale di testi, periodici e multimediali assicura un servizio di lettura aggiornato e in continua evoluzione anche sotto il profilo dell'innovazione digitale. Alle tradizionali attività della biblioteca si affiancano iniziative culturali, incontri con docenti, letture in memoria di cittadini illustri, micro mostre visive per promuovere l'arte contemporanea e corsi di alfabetizzazione informatica per adulti.

Il servizio offre gratuitamente la lettura di un centinaio di pubblicazioni tra quotidiani riviste in lingua italiana ed alcuni settimanali in lingua inglese, tedesca e francese. E' previsto il servizio per ipovedenti con l'acquisto di audiolibri e libri a grandi caratteri per la sezione Leggo Bene.

Buono il riscontro anche della biblioteca viaggiante su ruote, che porta i libri a quei lettori che, per età, residenza o difficoltà negli spostamenti, difficilmente possono raggiungere in modo autonomo la biblioteca nel centro storico, attualmente è rivolto al solo pubblico dei bambini.

## 5.9 Gli eventi e la cultura

Il rilevante impegno economico correlato all'organizzazione e al supporto diretto di eventi testimonia la consistente attenzione posta dall'Amministrazione nei confronti delle manifestazioni culturali e di promozione turistica.

L'obiettivo perseguito è quello di giungere ad una programmazione sempre più qualificata, in grado di rispondere efficacemente alle crescenti esigenze culturali e di intrattenimento di turisti e cittadini, innestandosi nel processo generale di implementazione della qualità in tutte le espressioni operative dell'ente.

Parallelamente all'organizzazione di eventi espositivi di forte richiamo, la programmazione di eventi si è concentrata preminentemente sulla valorizzazione di manifestazioni dalla forte valenza identitaria. Dallo *Sposalizio del mare*, che si ripete ininterrottamente dal 1445, alla *Rotta del sale*, rievocazione storica dei secolari legami con la Repubblica di Venezia, alla settembrina *Sapore di Sale*, rassegna di eventi incentrata sulla tradizionale rimessa dell'*Oro Bianco*.



Lo Sposalizio del Mare, il lancio dell'anello. Ospite dell'edizione 2012 la città di Milano, in occasione delle Celebrazioni del Centenario di Milano Marittima.

Da segnalare anche la rassegna denominata *Cervia città giardino*, una delle manifestazioni dedicate al verde pubblico più importanti d'Europa. Ogni anno gli architetti del verde di oltre 50 città europee si danno convegno a Cervia arricchendo la città di originali ed accattivanti composizioni floreali.

Significativo infine il supporto al mondo delle associazioni, che grazie al sostegno pubblico risultano in grado di realizzare eventi di rilevanza nazionale ed internazionale quali: il *Festival mondiale degli aquiloni*, lo *Sportur bicycle show*, evento sportivo legato al mondo delle due ruote, la *Spring cup*, regata internazionale di vela, il *World Master di sculture di sabbia*, il *Sarchiapone* rassegna dedicata ai comici emergenti, tributo al grande ed indimenticato Walter Chiari, per anni legato affettivamente alla nostra città ed il *Vip Master* di tennis, che ogni anno porta a Milano Marittima personalità del mondo dello sport e dello spettacolo.



La tradizionale rimessa del sale, in occasione della manifestazione settembrina Sapore di sale.

Il 2012 è stato caratterizzato dalle celebrazioni correlate al centenario di Milano Marittima. E' stato pertanto realizzato uno straordinario programma di iniziative culturali che ha toccato tutti gli ambiti dell'espressione artistica (vedi paragrafo successivo).

### **I luoghi e gli eventi della cultura**

Gli spazi pubblici destinati a ospitare eventi sono gestiti dal Servizio Istituti Culturali nell'ambito delle proprie funzioni istituzionali. Di seguito, i principali eventi allestiti negli spazi. Molti eventi e spettacoli rientranti nell'ambito delle Celebrazioni del Centenario di Milano Marittima sono riportati nella sezione dedicata a questa ricorrenza.

### **I luoghi della cultura**

- Magazzino del Sale Torre
- Museo del Sale
- Palazzo Congressi
- Palazzo Guazzi
- Casa delle Aie
- Casa delle Farfalle & Co.
- Circolo Ricreativo Pescatori
- Torre S. Michele
- Ex Pescheria P.zza Pisacane
- Centro Visite Saline
- Museo Teatro di Figura



Le Freccie Tricolori, che il 6 maggio 2012 si sono esibite a Cervia per i cento anni dalla fondazione di Milano Marittima.

### **Gli eventi**

#### **Magazzino del Sale Torre**

- Mostra Giuseppe Palanti (12 maggio-31 agosto)
- Mostra Pari Opportunità in occasione dell'8 marzo
- Rai Radio 3 InFestival (metà aprile)
- Mostra Milano marittima 100, le architetture e la città (ottobre)
- Mostra Adriano Bimbi – Viaggio, Sogno, Desidero (dicembre)
- CNA Natale a Cervia – mostra artigianato artistico locale (dicembre)
- Allegromosso – Festival europeo della musica giovanile (settembre)

- Gastrocervia – 3 giorni sull'alimentazione (ottobre)
- Festival delle arti
- Bastianelli, mostra scultura
- Magnante, mostra scultura
- La Rigida, esposizioni e attività legati alla mountain bike (settembre)
- Odorosa/Saporosa – percorso per scuole, bambini, famiglie
- Eventi fieristici / convegnistici / promozionali (es. Cervia Hospitality, Cervia Country, ecc.)
- Capodanno e cenone al Magazzino del sale (dicembre)



Per ricordare la figura del milanese Giuseppe Palanti, pittore e urbanista, fondatore di Milano Marittima, il Comune ha allestito una mostra a lui dedicata, organizzata in collaborazione con la Fondazione della Cassa dei Risparmi di Forlì e il San Domenico. La mostra è stata aperta dal 12 maggio al 31 agosto 2013.

#### **Sala Rubicone del Magazzino del sale “Torre”**

- Cervia Volante, esposizione aquilonistica
- Mostra di scultura : Jean Pierre Valette “Sculpture(s)”
- “Da qui al mare”, mostra fotografica di Riccardo Varini
- “Romagna Liberty”, a cura di Andrea Speziali
- Biennale delle chiese laiche (Associazione culturale Il Cerbero)
- Mostra di pittura maestro Bassini

#### **Ex Pescheria**

- Mostra fotografica sul Centenario di Milano Marittima (Associazione culturale Casa delle Aie, Gruppo Culturale Civiltà Salinara, Circolo Pescatori “La Pantofla”)
- Confartigianato, mostra di arte ceramica
- Franco Settimo, Pennellate di vinile esposizione copertine LP d'artista
- I Natali tradizionali (a cura di Cervia Buona)
- Diabolika, mostra per i 50 anni del fumetto Diabolik (Associazione culturale Menocchio)

#### **Piazza Garibaldi e Centro Storico**

- Cento anni di liscio (10 luglio)
- Concerto Roberto Vecchioni (27 luglio)
- il Sarchiapone (luglio e agosto)
- Concerto Emma (agosto)
- Serata dedicata a Giovannino Guareschi (nell'ambito della rassegna Incontri di Mare / itinerari d'autore; in collaborazione con Regione Emilia Romagna e programma europeo POR FESR)





La piazza Garibaldi durante il concerto di Vecchioni.

### **MUSA, Museo del Sale di Cervia**

Il Museo, museo di qualità della Regione Emilia Romagna e membro del Sistema Museale della Provincia di Ravenna, ha registrato negli ultimi anni uno sviluppo importante. Organizza iniziative dedicate alle scuole, ai bambini, ai turisti e ai residenti con visite guidate al museo, alla salina Camillone, mostre, laboratori e giochi di ruolo. Le iniziative offrono la possibilità di sperimentare esperienze legate alla civiltà salinara come l'estrazione del sale con i sistemi e gli strumenti della tradizione. Il Museo ha ampliato la rosa delle collaborazioni con il coinvolgimento dell'associazionismo locale, è presente con entusiasmo e continua a essere parte attiva in eventi, mostre, laboratori. È apprezzato e visitato ogni anno sempre di più, premiato dalla presenza di migliaia di visitatori singoli o organizzati in gruppi. Nel 2012 i visitatori sono stati 91.186, un numero che testimonia l'interesse crescente per la civiltà del sale, l'identità del luogo e la lavorazione artigianale del "sale dolce" di Cervia.

Nel 2012 si è concluso l'allestimento della nuova sezione espositiva del museo che racconta la storia delle origini e della trasformazione della località da città del sale a città del turismo. Il museo si è impegnato nella individuazione e recupero di importanti reperti archeologici ritrovati sul territorio, ha ottenuto la concessione della loro custodia al museo da parte del Ministero dei Beni Culturali e Ambientali. Le ricerche hanno portato elementi utili per tracciare una mappa dei ritrovamenti e della collocazione attuale dei reperti rinvenuti sul territorio.

La nuova sezione, che sarà inaugurata a maggio 2013, si basa sullo sviluppo di 4 ambiti tematici, origini, le tre città, il mare e la terra intrecciati a religiosità, vita degli abitanti e sviluppo turistico descritti attraverso immagini, testimonianze e oggetti della memoria e della realtà odierna.

MUSA ha inoltre un sito web dedicato, che presenta e promuove il patrimonio culturale legato alla storia del sale e del territorio, eventi e iniziative del museo. E' allo studio la realizzazione di una mappa di comunità. Musa sta lavorando anche all'organizzazione del proprio patrimonio librario in biblioteca con il supporto e la collaborazione della Biblioteca comunale e della Provincia di Ravenna.

### **Presenze al museo del sale**

	2009	2010	2011	2012
n. presenze	68.005	84.615	88.545	91.186



### Il Teatro Comunale

La stagione teatrale è affidata in convenzione ogni anno ad **Accademia Perduta Romagna Teatri di Ravenna** e comprende spettacoli di prosa, comico e dialettale. In teatro si svolgono anche importanti rassegne musicali di livello internazionale nonché i saggi finali della scuola di musica comunale “G. Rossini”.

### Contributi per eventi

I contributi alle associazioni, l’organizzazione diretta e i finanziamenti degli eventi rappresentano per il Comune una forma di investimento per l’economia turistica in quanto assicurano un flusso continuo di appassionati visitatori, anche nei periodi non estivi. Come si può notare nelle tabelle seguenti:

#### Contributi pubblici per iniziative culturali

Risorse	2009	2010	2011	2012
a favore di associazioni	93.859	83.489	46.689	54.690
a favore di privati	63.524	41.039	20.000	2.200
<b>totale</b>	<b>157.383</b>	<b>124.528</b>	<b>66.689</b>	<b>56.890</b>



Roberto Vecchioni in concerto (piazza Garibaldi, 27 luglio 2013).

## 5.10 Le Celebrazioni del Centenario di Milano Marittima



Il giardino allestito da Vienna con il logo del Centenario di Milano Marittima.

Il 2012 è stato l'anno dedicato alle **Celebrazioni del Centenario della Fondazione di Milano Marittima**. Il Comitato locale per le Celebrazioni, con la partecipazione delle Associazioni di Categoria, ha delineato il quadro dei finanziamenti pubblici e privati tali da garantire sostenibilità economica all'evento. Le scelte e le azioni fondamentali delle Celebrazioni sono state condivise con il Comune di Milano.

Il 2012 ha rappresentato un momento di eccezionale valore turistico e culturale per la nostra città in quanto gli eventi organizzati hanno rappresentato una grande occasione di elaborazione culturale, di costruzione di nuovi rapporti vitali con Milano e la Lombardia e di valorizzazione della nostra capacità attrattiva quale meta turistica.

Le linee fondamentali che hanno accompagnato il programma delle Celebrazioni per tutto il percorso e il riconoscimento di Cervia come località turistica di EXPO 2015 sono state:



Noa e la Filarmonica Arturo Toscanini in occasione del Concerto del Compleanno (14 agosto 2012, area antistante lo Stadio dei Pini "G.Todoli").

- La costruzione di nuovi rapporti tra Cervia–Milano Marittima e Milano per consolidare il legame turistico con quel territorio che rappresenta ancora il nostro maggior bacino di presenza, e per promuovere pacchetti specifici;
- l'organizzazione di eventi caratterizzati da unicità e particolarmente legati alla nostra identità, come la mostra dedicata al fondatore Giuseppe Palanti, in collaborazione con i Musei San Domenico di Forlì;
- la caratterizzazione di eventi peculiari della stagione turistica cervese (Rai Radio3 Infestival, Spozalizio del Mare, Cervia Città Giardino, Rotta del Sale, Sapore di Sale, ...) con alcuni elementi collegati al Centenario di Milano Marittima;
- la produzione di materiale a stampa che garantisce la memoria di tali Celebrazioni;
- il conferimento della cittadinanza onoraria a Roberto Vecchioni, un personaggio milanese legato a Cervia, che permette di valorizzare il rapporto con la città di Milano.

## 5.11 Lo sport e le strutture



L'Adriatic Golf Club Cervia, che ha un percorso di 27 buche.

Lo sport è punto d'eccellenza della proposta cittadina e rappresenta un interessante elemento di svago e formazione per gli adolescenti e insieme un'opportunità di richiamo turistico.

Il numero degli impianti sportivi distribuiti nel territorio sottolinea quanto importante è ritenuta dai cittadini cervesi la pratica sportiva. Gli impianti gestiti dalle associazioni sportive usufruiscono di contributi comunali per le spese di manutenzione intorno ai 40.000 euro l'anno. L'Amministrazione comunale eroga contributi per dare garanzia di continuità ai volontari che quotidianamente si impegnano nella gestione degli impianti comunali.

Lo sport nel tempo ha assunto le caratteristiche di offerta turistica che soddisfa con le numerose iniziative un mercato in crescita di sportivi vacanzieri.

### I luoghi dello sport

- Stadio dei Pini G. Todoli
- Campi da tennis Parco lungomare D'Annunzio
- Centro Sportivo Le Roveri Cannuzzo
- Centro Sportivo Liberazione
- Centro Sportivo Malva Nord
- Centro Sportivo Savio
- Centro Sportivo Le Saline Montaletto
- Centro Sportivo Castiglione
- Circolo Tennis Milano Marittima
- Impianto Golf
- Circolo nautico
- Palazzetto dello sport
- Piscina Comunale Pinarella
- Campo da calcio Brian Filipi Pinarella

### Piscina comunale

La piscina comunale è aperta al pubblico sia d'inverno che in estate. È frequentata da cittadini e turisti offre occasioni di svago salutare, promuove corsi di nuoto per adulti e bambini e favorisce pratiche di riabilitazione per le articolazioni.

### Utenti piscina

	2009	2010	2011	2012
N. Utenti	68.952	57.597	56.300	59.616





## Riconoscimenti ottenuti nel 2012

### **Bandiera d'Onore**

Cervia ha ricevuto la Bandiera d'Onore del Consiglio d'Europa, il prestigioso riconoscimento assegnato alle città che diffondono i valori di cittadinanza europea, con particolare riferimento alle giovani generazioni. È stato Axel Fischer, vicepresidente della Commissione del Premio Europa e deputato del Parlamento tedesco, a consegnare ufficialmente al Sindaco Roberto Zoffoli durante una cerimonia che si è svolta nel teatro comunale il 10 novembre 2012. La Bandiera d'Onore d'Europa, conferita dal Consiglio d'Europa, arriva a Cervia dopo il Diploma d'Europa, ritirato direttamente a Strasburgo nel giugno 2011. Il Consiglio d'Europa, che ha sede a Strasburgo (Francia), raggruppa oggi quasi tutti i Paesi del continente europeo. Gli Stati membri sono 47. L'obiettivo principale del Consiglio d'Europa è quello di favorire la creazione di uno spazio democratico per tutti in Europa, nel rispetto della Convenzione europea dei Diritti dell'Uomo.

### **Bandiera Blu**

Per il diciassettesimo anno Cervia si aggiudica il prestigioso riconoscimento della Fee-Italia che premia qualità delle acque, qualità della costa, servizi e misure di sicurezza, educazione ambientale. Dal 1999 la città ha conquistato la Bandiera Blu tutti gli anni. Le altre tre Bandiere Blu sono arrivate a Cervia nel 1991, nel 1996 e nel 1997.

### **Riconoscimento del Presidente della Repubblica a "Cervia Città Giardino"**

La manifestazione Cervia Città Giardino, che ogni anno vede l'allestimento delle aree verdi da parte dei maestri giardinieri di oltre 50 città italiane e straniere, anche per l'edizione 2012 (come nel 2009, 2010 e nel 2011) ha ricevuto il riconoscimento del Presidente della Repubblica.

Nella foto: Cervia, Teatro Comunale, 10 novembre 2012. Cerimonia di consegna della Bandiera d'onore del Consiglio d'Europa alla città per l'impegno a favore della promozione dei valori di cittadinanza europea. A consegnare il prestigioso riconoscimento al sindaco Zoffoli è stato il vicepresidente del Premio Europa e deputato tedesco Axel Fischer (secondo da sinistra).



Comune di Cervia

**Coordinamento del progetto**

Area Progetti speciali

**Redazione del documento a cura del**

A cura del Servizio Cervia Informa

**Progetto grafico e impaginazione**

Pagina - agenzia di comunicazione, Ravenna

**Foto**

Archivio Comune di Cervia

**Hanno collaborato**

tutti i Servizi del Comune di Cervia