





PUG : Tutele e vincoli di natura ambientale e paesaggistica



LEGENDA

-  Territorio urbanizzato
-  Territorio urbanizzato (PRG 1997)



SISTEMI

-  Sistema costiero
-  Sistema delle aree forestali






LAGHI BACINI E CORSI D'ACQUA

-  Invasi ed alvei di laghi bacini e corsi d'acqua
-  Zone di tutela dei caratteri ambientali di laghi bacini e corsi d'acqua






COSTA

-  Zone di riqualificazione della costa e dell'arenile
-  Zone urbanizzate in ambito costiero

AMBITI DI TUTELA

-  Zone di tutela naturalistica - di conservazione
-  Dossi di ambito fluviale recente
-  Sistemi dunosi costieri di rilevanza storico documentale paesistica
-  Zone di particolare interesse paesaggistico ambientale
-  Zona di protezione delle acque sotterranee in ambito costiero

RETE NATURA 2000

-  Area protetta EUAP0181: Parco del Delta del Po
-  Area protetta EUAP0074 - Riserva Naturale Salina di Cervia
-  Zone umide di importanza internazionale - RAMSAR
-  SIC IT4070008 Pineta di Cervia
-  SIC-ZPS IT4070007 Salina di Cervia