


## **PUG : Rischio idraulico, vincolo idrogeologico e acque pubbliche**

### **LEGENDA**

 Territorio urbanizzato

### **VINCOLO IDROGEOLOGICO**


 Vincolo idrogeologico


### **AREE DEPRESSE**


 Aree al di sotto del livello del mare


 Aree morfologicamente depresse


### **PIANO STRALCIO RISCHIO IDROGEOLOGICO**

 Alveo, art. 2ter PAI


 Aree a moderata probabilità di esondazione, art. 4 PAI

 Aree ad elevata probabilità di esondazione, art. 3 PAI

 Aree di potenziale allagamento, art. 6 PAI

 Distanze di rispetto dai corpi idrici, art. 10 PAI

 Alluvioni frequenti, Art.15 PAI


 Alluvioni poco frequenti, Art.15 PAI

 Alluvioni rare, Art.15 PAI

### **Tiranti idrici**

 0-50 cm

 50-150 cm

 >150 cm

### **Tutela acque pubbliche**

 Acque pubbliche