








PUG : Limitazioni delle attività di trasformazione e uso del territorio

LEGENDA

-  Territorio urbanizzato
-  Osservatorio astronomico non professionale *
-  Aree a rischio di incidente rilevante
-  Impianti di smaltimento rifiuti dismessi










FASCE DI RISPETTO AEROPORTUALE

-  Area di rispetto aeroportuale 1
-  Area di rispetto aeroportuale 2
-  Area di rispetto aeroportuale 3

SERVITU' MILITARE (DECRETO 13/2017)

-  Fascia 100 m
-  Fascia 500 m
-  Fascia 2000 m



ELETTRODOTTI

-  Cabina elettrica
-  Centrale elettrica
-  Linea MT aerea
-  Linea MT interrata
-  Fascia di rispetto Elettrodotti - Media Tensione
-  Linea 132 kV aerea
-  Linea 132 kV interrata
-  Linea 380 kV aerea
-  Distanza di prima approssimazione



METANODOTTI

-  Gasdotto



RISPETTO STRADALE

-  Centri abitati
-  Fascia di rispetto stradale



RISPETTO CIMITERIALE

-  Cimitero
-  Area di rispetto cimiteriale








RISPETTO FERROVIARIO

-  Ferrovia
-  Fascia di rispetto ferroviario

ACQUEDOTTO

-  Acquedotto di Romagna
-  Acquedotto Torre Pedrera



RETE CONSORZIALE

-  Impianti e manufatti del Consorzio di Bonifica della Romagna
-  Canali del reticolo del Consorzio di Bonifica della Romagna
-  Canali del reticolo Emiliano Romagnolo
-  Condotte del reticolo del Consorzio di Bonifica, adduzione
-  Condotte del reticolo del Consorzio di Bonifica, adduzione - distribuzione
-  Condotte del reticolo del Consorzio di Bonifica, distribuzione
-  Fasce di rispetto dei canali non tombinati del reticolo (Consorzio di bonifica e Consorzio CER)




DEMANIO MARITTIMO

-  Dividente demaniale
-  Aree ricadenti nella fascia di 30 m dal demanio marittimo

RISPETTO IMPIANTI DI DEPURAZIONE

-  Area di rispetto del depuratore
-  Depuratore

ALLEVAMENTI

-  Allevamento attivo
-  Allevamento attivo da delocalizzare
-  Fascia di rispetto dagli allevamenti attivi per i nuovi insediamenti - 250m

* La perimetrazione delle zone di protezione dall'inquinamento luminoso legate alla presenza dell'Osservatorio Astronomico interessa tutto il territorio comunale ad esclusione della zona sud di Tagliata