



COMUNE DI CERVIA
PROVINCIA DI RAVENNA

PIANO PARTICOLAREGGIATO PER I
CAPANNI PER LA PESCA RICREATIVA

ADOTTATO:	DELIBERA CONSIGLIARE N.
CONTRORODEOTTO:	DELIBERA CONSIGLIARE N.
APPROVATO:	DELIBERA DELLA GIUNTA PROVINCIALE N.
PUBBLICATO:	BOLLETTINO UFFICIALE REGIONALE N.

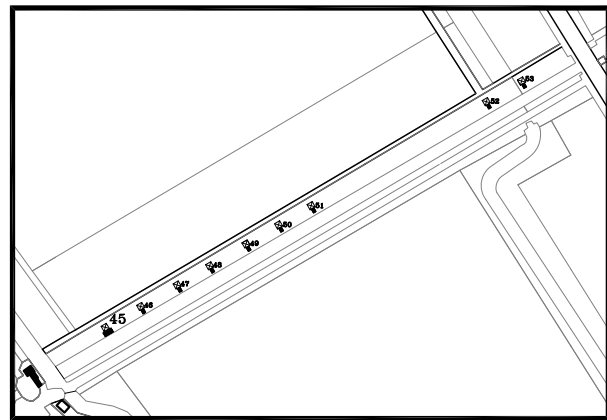
Spazio riservato all'Ufficio Tecnico:

cad	revisione	controllato
	26.1.2004	A.M.
data	n. protocollo	46001
GENNAIO 2004		

SINDACO: MASSIMO MEDRI	GRUPPO DI LAVORO: PROGETTAZIONE E COORDINAMENTO ARCH. AIDA MORELLI
ASSESSORE ALL'URBANISTICA: ROBERTO ZOFFOLI	CONSULENZA TECNICO-SCIENTIFICA DOTT. MASSIMILIANO COSTA
DIRIGENTE SETTORE PIANIFICAZIONE TERRITORIALE: ARCH. NATALINO GIAMBI	CONSULENZA STRUTTURALE ING. DARIO GIANELLA

Documento:	PLANIMETRIA DI PROGETTO	TAV. N.
Elaborato:	CANALE IMMISSARIO DELLE SALINE - DISLOCAZIONE CAPANNI	10
		SCALA 1:1000
		Osservazioni/dopoposereparco/Tav10.dwg

TRATTO DI CANALE



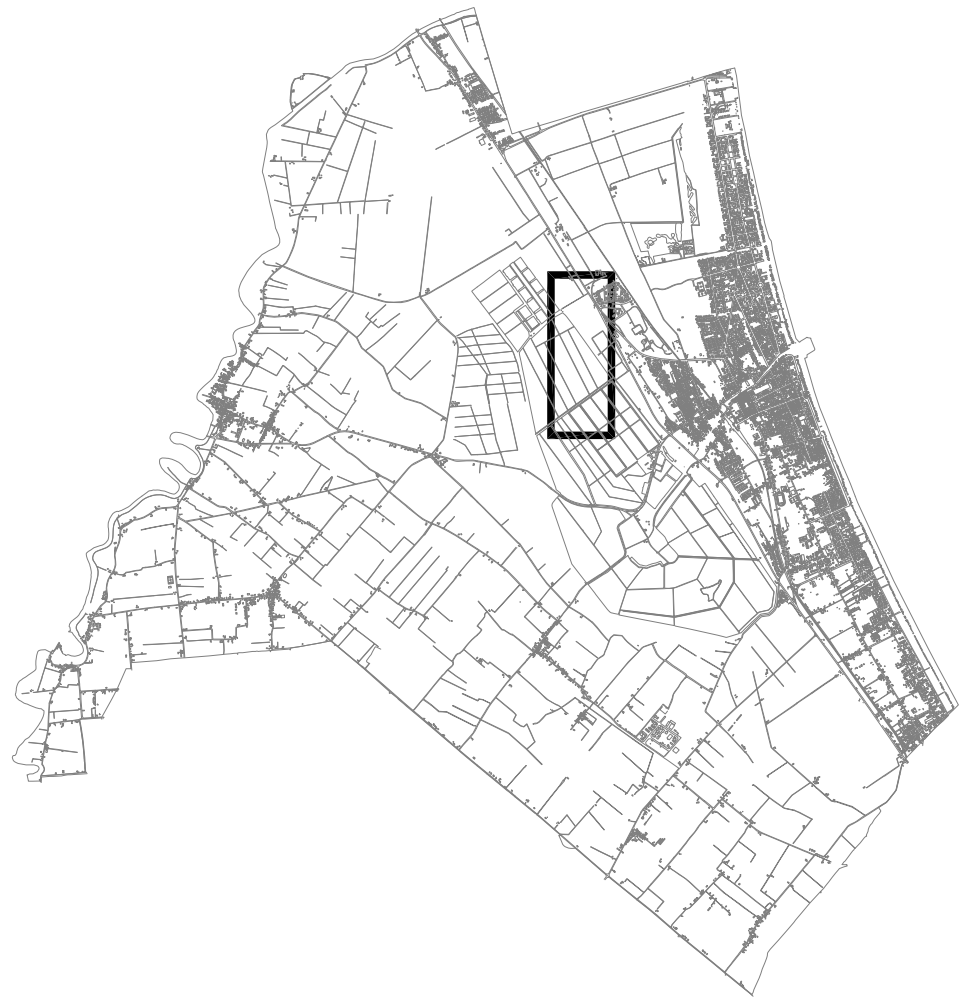
studio associato di architettura
via mariani 50 48100 ravenna



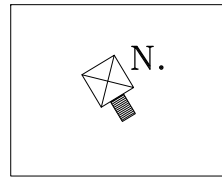
tel. 0544.35345 fax.36946
e-mail arcilab@inifinito.it



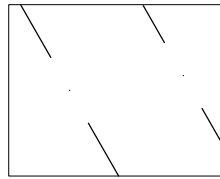
CHIAVE DI LETTURA



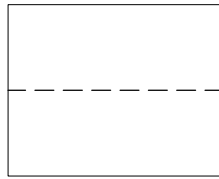
LEGENDA



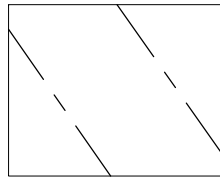
CAPANNI DI PROGETTO
(dal 45 al 53 compreso)



CORRIDOIO STRADALE DI PRG



ACQUEDOTTO DI RIDRACOLI



FASCIA DI RISPETTO STRADALE



LIMITE M. 40 DI PESCA DAI
MANUFATTI IDRAULICI

